



T.C.
TARIM VE ORMAN BAKANLI ĞI
Devlet Su Ğleri Genel M¼d¼rl¼ Ğ¼ 10. B¼lge M¼d¼rl¼ Ğ¼
Arazi Toplula Őtırma ve Tarla Ği Geli Őtirme Hizmetleri B¼lge M¼d¼rl¼ Ğ¼

Sayı : E-75882218-751[751]-2270250

Konu : Silvan Karacalar Yer Teslim Tutanakları

SİLVAN KAYMAKAMLIĞINA

Genel M¼d¼rl¼ğ¼m¼z Yatırım Programında yer alan ve kontroll¼k hizmetleri B¼lge M¼d¼rl¼ğ¼m¼zce y¼r¼t¼len "Diyarbakır 4.Kısım Arazi Toplula Őtırma ve Tarla Ği Geli Őtirme Hizmetleri (AT-TİGH) projesi" kapsamında 2. Arazi Toplula Őtırması devam eden Diyarbakır İli Silvan İlçesi Karacalar Mahallesiinde askı ilanları ve yer teslim i Őlemleri tamamlanmı Őtır. Diyarbakır İli Silvan İlçesi Karacalar Mahallesiinde yapılan yer teslim i Őlemleri, yeni olu Őan parsellerin k¼ Őe noktalarına a Ő Őap kazık çakılıp sabitlenmesi suretiyle parsel maliklerine imza kar Őılığında çaplı yer teslim tutanakları d¼zenlenmi Őtir.

Mahallinde yapılan yer teslimi i Őlemlerinde gerek mahallinde hazır bulunmayan ve gerekse çaplı yer teslim tutanağın¼ imzadan imtina eden hak sahiplerine ait yeni parsel kroki ¼rnekleri 3083 Sayılı Yasa ve Uygulama y¼netmeliğinin 17. Maddesi gereğ¼ 30 (otuz) g¼n s¼re ile mahallinde askıya ç¼karılacaktır.

Karacalar Mahallesiinde yapılan yer teslimi i Őlemlerinde mahallinde hazır bulunmayan ve çaplı yer teslim tutanağın¼ imzadan imtina eden hak sahiplerine ait ekteki yeni parsel kroki ¼rneklerinin Kaymakamlığının resmi internet sayfasının duyurular b¼l¼m¼nde de ilanen duyurulması hususunda; Gereğini ve bilgilerinizi arz ederim.

Mehmet Derviş YILDIZ
B¼lge M¼d¼r¼ a.
B¼lge M¼d¼r Yardımcısı

Ek: Yeni Parsel Kroki ¼rnekleri Yer Teslim Tutanakları (105 Sayfa)

Bu belge, güvenli elektronik imza ile imzalanmı Őtır.

Do rulama Kodu: 59AF908A-0E87-4F8C-8BA9-62372358474C

Do rulama Adresi: <https://www.turkiye.gov.tr/devlet-su-isleri-ebys>

Adres: ehitlik Mahallesi ehitlik Caddesi No:2 21120 Yeni ehir/D YARBAKIR

Telefon: (412) 226 64 11 Belgegeçer (Fax) (412) 237 49 12

KeP Adresi : dsi.gnlmud@hs01.kep.tr E-Posta : dsi10@dsi.gov.tr Web :

www.dsi.gov.tr

KEP Adresi : dsi.gnlmud@hs01.kep.tr

Bilgi için:Mansur MERCAN
M¼hendis





T.C.
TARIM VE ORMAN BAKANLIĞI
DEVLET SU İŞLERİ GENEL MÜDÜRLÜĞÜ
DIYARBAKIR 4. KISIM AT VE TİGH TAMAMLAMA PROJESİ
KROKİLİ YER TESLİM TUTANAĞI

İli : Diyarbakır
İlçesi : Silvan
Mahall : Karacalar

Ada No **194** Parsel No **7**
Kroki

Yüzölçüm **17 831.43 m²**

İşleme No

180

Soyadı

GÖZETİR

Adı

Ahmet

Baba Adı

Mehmet

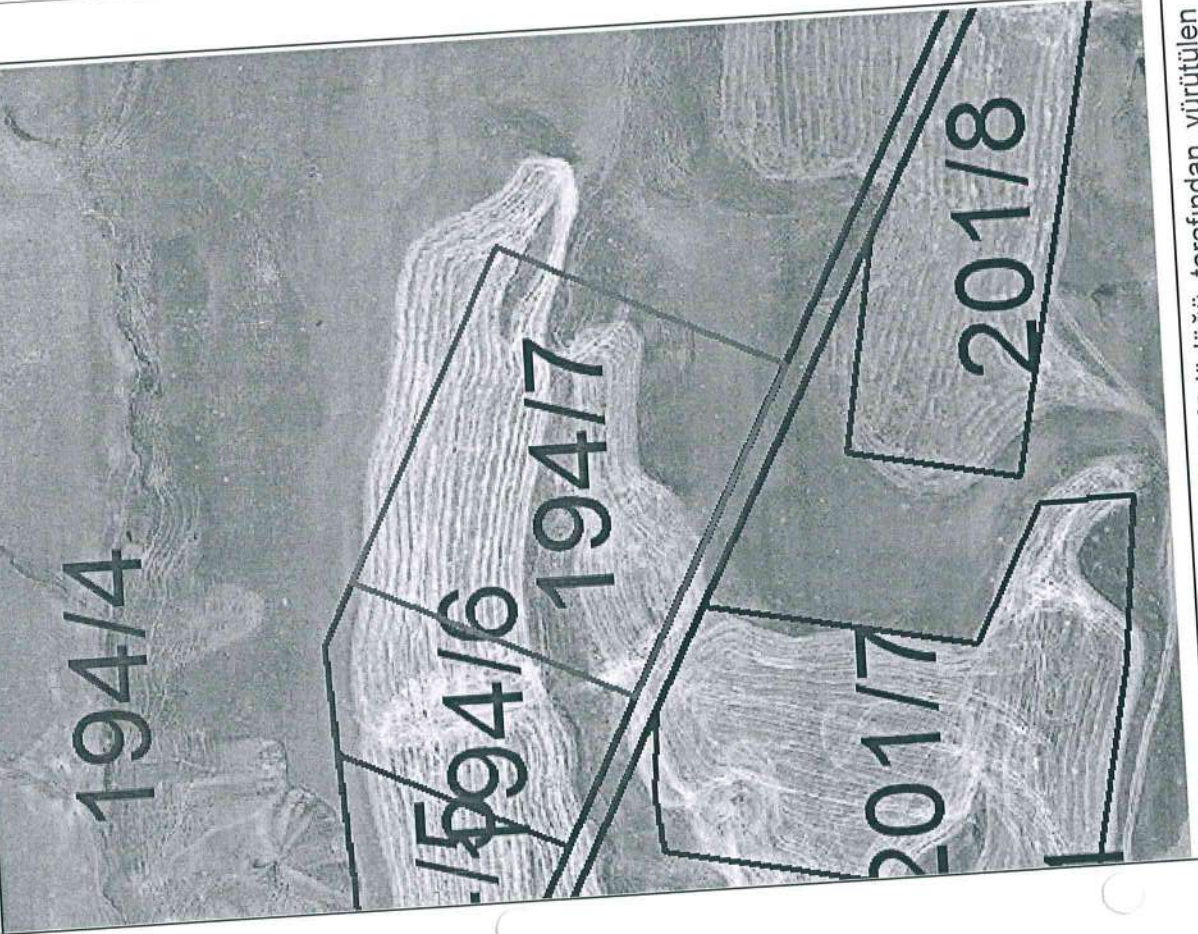
HISSE

Pay

1

Payda

1



Devlet Su İşleri Genel Müdürlüğü tarafından yürütülen Diyarbakır 4. Kısım At Ve Tigh Tamamlama Projesi neticesinde oluşan yeni mülkiyet paftasındaki 194/7 parsel numarası ile adıma tahsis edilen arazinin paftasına uygun olarak zeminde tarafıma teslimi köşe noktaları gösterilerek yapılmıştır.

25.10.2024

Teslim Eden

Baytımur İnşaat

Sevket HİDİROĞLU

Harcama Mühendisi

Cda Sic. No: 12434

Teslim Alan

Ahmet GÖZETİR

Kontrol Mühendisleri

MANSUR MERDAN
Ziraat Mühendisi
Kontroll Mühendisi

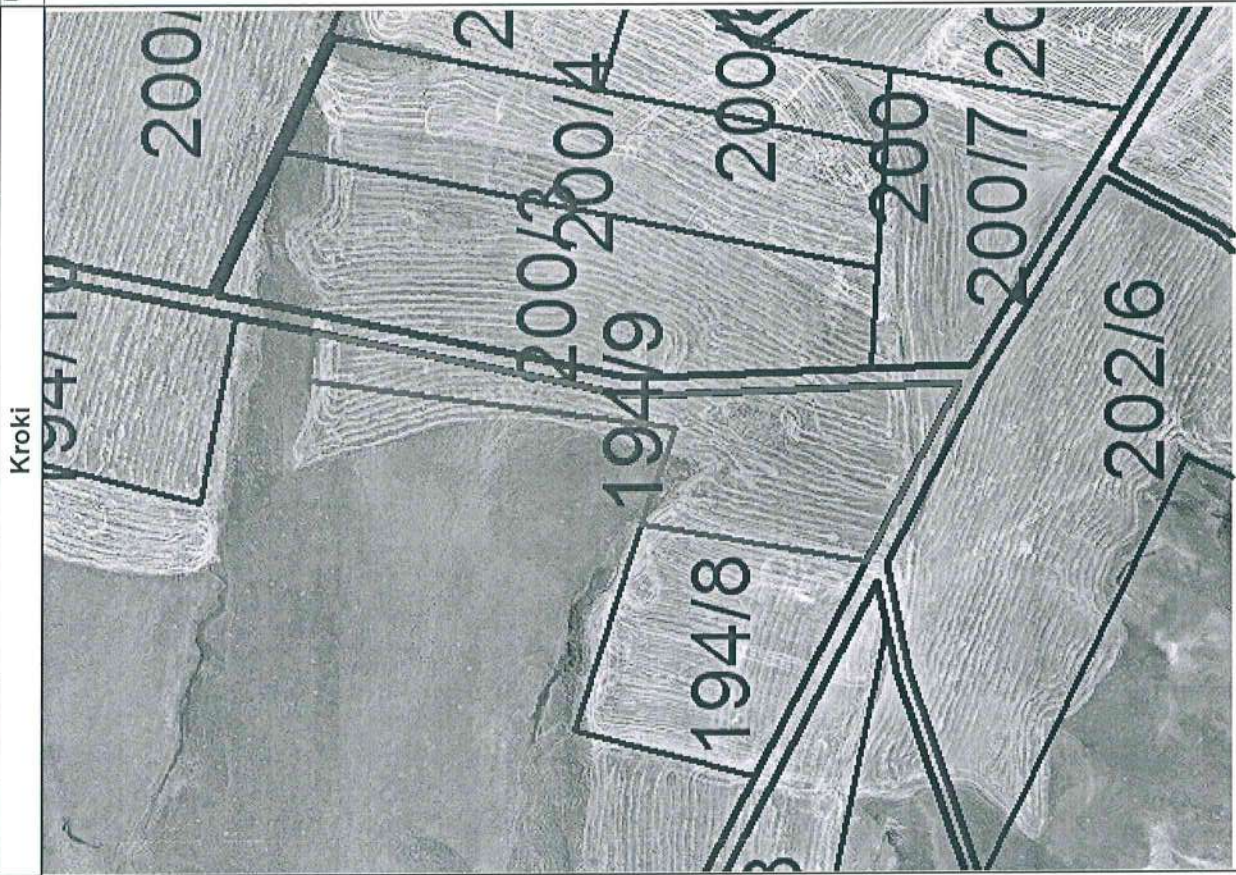
İrfan DERE
Harita Mühendisi
Kontrol Mühendisi



T.C.
TARIM VE ORMAN BAKANLIĞI
DEVLET SU İŞLERİ GENEL MÜDÜRLÜĞÜ
DIYARBAKIR 4. KISIM AT VE TİGH TAMAMLAMA PROJESİ
KROKİLİ YER TESLİM TUTANAĞI

İli : Diyarbakır
İlçesi : Silvan
Mahall : Karacalar

Ada No	194	Parsel No	9	Yüzölçüm	16 036.99 m ²	M A L İ K İ N				H İ S S E	
İşleme No	Soyadı	Adı	Baba Adı	Pay	Payda						
52	ÇALIŞKAN	Nimet	Mirze Mehmet	16999	160370						
45	ÇALIŞKAN	Bedriye	Mirze Mehmet	71444	160370						
48	ÇALIŞKAN	İlhan	Mirze Mehmet	71444	160370						
47	ÇALIŞKAN	Hazal	Mirze Mehmet	71444	160370						
49	ÇALIŞKAN	Kerem	Mirze Mehmet	72079	160370						
44	ÇALIŞKAN	Adil	Mirze Mehmet	72190	160370						
46	ÇALIŞKAN	Fatma	Mirze Mehmet	72190	160370						
107	EKDI	Mahmut	Mirze Mehmet	349023	160370						
108	EKDI	Mehmet	Ömer	806887	160370						



Devlet Su İşleri Genel Müdürlüğü tarafından yürütülen Diyarbakır 4. Kısım At Ve Tigh Tamamlama Projesi neticesinde oluşan yeni mülkiyet paftasındaki 194/9 parsel numarası ile adima tahsis edilen arazinin paftasına uygun olarak zeminde tarafıma teslimi köşe noktaları gösterilerek yapılmıştır.

20.10.2024

Teslim Eden

Şevket Bayraktar
Harita Mühendisi
Cda Sic. No: 12404

Teslim Alan

Nimet ÇALIŞKAN

Kontrol Mühendisleri

Mansur MERCAN
Harita Mühendisi
Cda Sic. No: 12404

İrfan DERE
Harita Mühendisi
Cda Sic. No: 12404

İli : Diyarbakır
İlçesi : Silvan
Mahall : Karacalar

T.C.

TARIM VE ORMAN BAKANLIĞI
DEVLET SU İŞLERİ GENEL MÜDÜRLÜĞÜ
DIYARBAKIR 4. KISIM AT VE TİGH TAMAMLAMA PROJESİ
KROKİLİ YER TESLİM TUTANAĞI



Ada No	197	Parsel No	3	Yüzölçüm	16 022.59 m ²	M A L İ K İ N			HISSE		
			Kroki			İşleme No	Soyadı	Adı	Baba Adı	Pay	Payda
						22	BILGIN	Alaaddin	Mehmet Mihdi	1	1

Devlet Su İşleri Genel Müdürlüğü tarafından yürütülen Diyarbakır 4. Kısım At Ve Tigh Tamamlama Projesi neticesinde oluşan yeni mülkiyet paftasındaki 197/3 parsel numarası ile adima tahsis edilen arazinin paftasına uygun olarak zeminde tarafıma teslimi köşe noktaları gösterilerek yapılmıştır.

25.10.2024

Teslim Eden
Baytımur İnşaat
Havita Mühendisi
Cda Sic. No: 12434

Teslim Alan
Alaaddin BILGIN

Kontrol Mühendisleri
Mansur MERCAN
İrhan DERE
Harita Mühendisi
Kontrol Mühendisi



T.C.

TARIM VE ORMAN BAKANLIĞI
DEVLET SU İŞLERİ GENEL MÜDÜRLÜĞÜ
DİYARBAKIR 4. KISIM AT VE TİGH TAMAMLAMA PROJESİ
KROKİLİ YER TESLİM TUTANAĞI

İli : Diyarbakır
İlçesi : Silvan
Mahalli : Karacalar

Ada No	198	Parsel No	3	Yüzölçüm	10 712.33 m ²	MALİKİN			HISSE	
Kroki						İşletme No	Adı	Baba Adı	Pay	Payda
						251	Soyadı	Abdullah	1	1
						KENTAÇ	Cemal	Abdullah	1	1

Devlet Su İşleri Genel Müdürlüğü tarafından yürütülen Diyarbakır 4. Kısım At Ve Tigh Tamamlama Projesi neticesinde oluşan yeni mülkiyet paftasındaki 198/3 parsel numarası ile adima tahsis edilen arazinin paftasına uygun olarak zeminde tarafıma teslimi köşe noktaları gösterilerek yapılmıştır.

22.09/2024.

Teslim Eden

Baytımur İnşaat

Şevket AYDOĞDU

Harita Mühendisi

Cdb Sic. No: 12434

Teslim Alan

Cemal KENTAÇ

Kontrol Mühendisleri

Mansur MERCAN
Ziraat Mühendisi
Kont. Mühendisi

İrfan DERE
Harita Mühendisi
Kont. Mühendisi



T.C.
TARIM VE ORMAN BAKANLIĞI
DEVLET SU İŞLERİ GENEL MÜDÜRLÜĞÜ
DIYARBAKIR 4. KISIM AT VE TİGH TAMAMLAMA PROJESİ
KROKİLİ YER TESLİM TUTANAĞI

İli : Diyarbakır
İlçesi : Silvan
Mahall : Karacalar

Ada No	199	Parsel No	3	Yüzölçüm	24 125.97 m ²	M A L İ K İ N			H İ S S E	
--------	-----	-----------	---	----------	--------------------------	---------------	--	--	-----------	--

Kroki						İşleme No	Soyadı	Adı	Baba Adı	Pay	Payda
						196	GOZÜNÜDE	Mehmet	Yusu	1	1

Devlet Su İşleri Genel Müdürlüğü tarafından yürütülen Diyarbakır 4. Kısım At Ve Tigh Tamamlama Projesi neticesinde oluşan yeni mülkiyet paftasındaki 199/3 parsel numarası ile adima tahsis edilen arazinin paftasına uygun olarak zeminde tarafıma teslimi köşe noktaları gösterilerek yapılmıştır.

25.09.2024

Teslim Eden

Baytımur İnşaat

Şevket AYDOĞDU
Hantla Mühendisli
Cda Sic. No: 12434

Teslim Alan

Mehmet GÖZÜNÜNDE

Kontrol Mühendisleri

Mansur MERCAN
Ziraat Mühendisi
Kontroll Mühendisli

İrfan DERE
Hantla Mühendisli
Kontroll Mühendisli



T.C.
TARIM VE ORMAN BAKANLIĞI
DEVLET SU İŞLERİ GENEL MÜDÜRLÜĞÜ
DIYARBAKIR 4. KISIM AT VE TİGH TAMAMLAMA PROJESİ
KROKİLİ YER TESLİM TUTANAĞI

İli : Diyarbakır
İlçesi : Silvan
Mahalli : Karacalar

Ada No	200	Parsel No	2	Yüzölçüm	9 661.48 m ²	İşleme No	252	Soyadı	KENTAÇ	Adı	Ferit	Baba Adı	Abdullah	Pay	1	Payda	1	HISSE
<p>Devlet Su İşleri Genel Müdürlüğü tarafından yürütülen Diyarbakır 4. Kısım At Ve Tigh Tamamlama Projesi neticesinde oluşan yeni mülkiyet paftasındaki 200/2 parsel numarası ile adima tahsis edilen arazinin paftasına uygun olarak zeminde tarafıma teslimi köşe noktaları gösterilerek yapılmıştır.</p> <p>25.09.2024</p>																		
<p>Teslim Eden Baytimur İnşaat Şevket AYDOĞDU Harita Mühendisi Cda Sic. No: 12434</p>																		
<p>Teslim Alan Ferit KENTAÇ</p>																		
<p>Kontrol Mühendisleri Mansur MERCAN Ziraat Mühendisi Kontrol Mühendisi</p>																		
<p>Kontrol Mühendisleri İrfan DERE Harita Mühendisi Kontrol Mühendisi</p>																		

İli : Diyarbakır
İlçesi : Silvan
Mahall : Karacalar

T.C.
TARIM VE ORMAN BAKANLIĞI
DEVLET SU İŞLERİ GENEL MÜDÜRLÜĞÜ
DİYARBAKIR 4. KISIM AT VE TİGH TAMAMLAMA PROJESİ
KROKİLİ YER TESLİM TUTANAĞI



Ada No	200	Parsel No	8	Yüzölçüm	25 603.12 m ²	M A L İ K İ N			HISSE		
Kroki						İşleme No	Soyadı	Adı	Baba Adı	Pay	Payda
						153	GORÜCÜ	Ramazan	Hanifi	56488	2560310
						155	GORÜCÜ	Rıza	Hanifi	137691	2560310
						157	GORÜCÜ	Şenay	Hanifi	137691	2560310
						154	GORÜCÜ	Recep	Hanifi	137691	2560310
						148	GORÜCÜ	Hato	Hüseyin	283617	2560310
						149	GORÜCÜ	Hatun	Baki	1807133	2560310



Devlet Su İşleri Genel Müdürlüğü tarafından yürütülen Diyarbakır 4. Kısım At Ve Tigh Tamamlama Projesi neticesinde oluşan yeni mülkiyet paftasındaki 200/8 parsel numarası ile adıma tahsis edilen arazinin paftasına uygun olarak zeminde tarafıma teslimi köşe noktaları gösterilerek yapılmıştır.

25.09.2024

Teslim Eden

Baytımur İnşaat

Şeyket AYDOĞDU

Hanifa Mühendis

Çab. Sic. No: 12434

Teslim Alan

Ramazan GÖRÜCÜ

Kontrol Mühendisleri

Mansur MERCAN
Ziraat Mühendisi
Kontrol Mühendisi

İrfan DERE
Harita Mühendisi
Kontrol Mühendisi

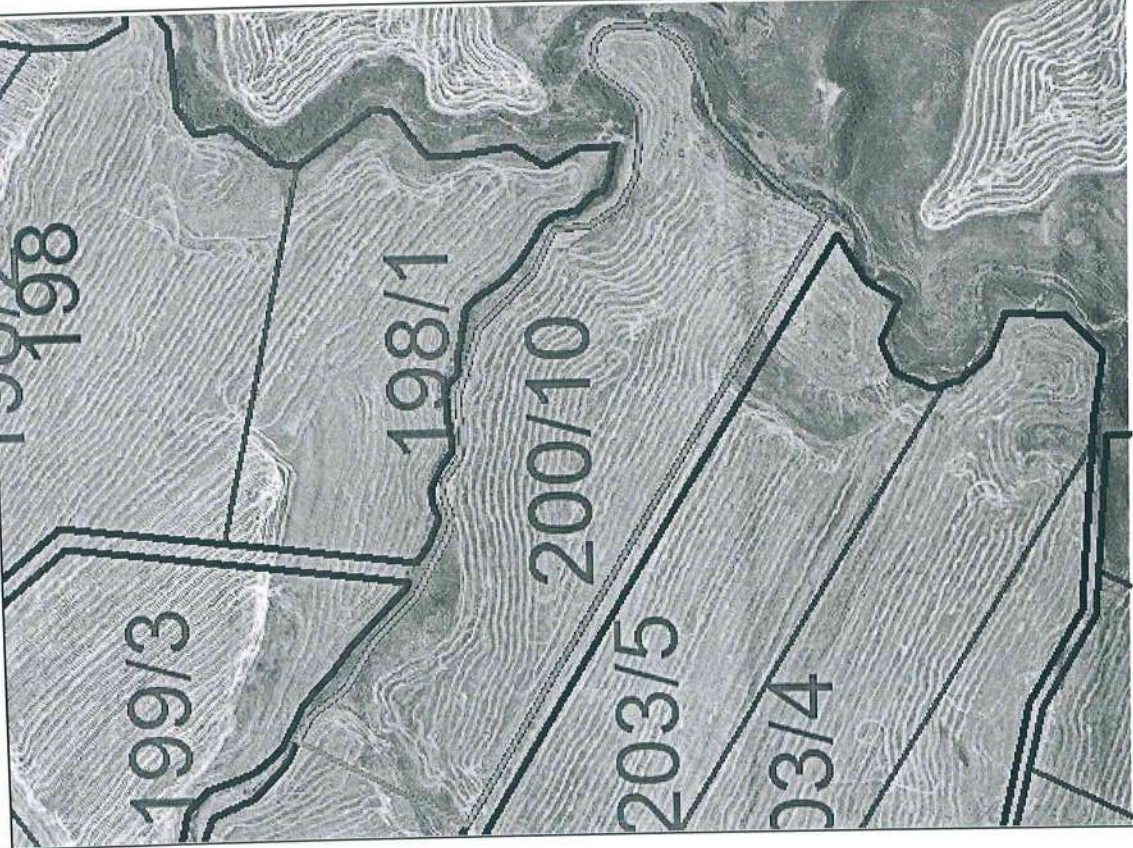


T.C.
TARIM VE ORMAN BAKANLIĞI
DEVLET SU İŞLERİ GENEL MÜDÜRLÜĞÜ
DIYARBAKIR 4. KISIM AT VE TİGH TAMAMLAMA PROJESİ
KROKİLİ YER TESLİM TUTANAĞI

İli : Diyarbakır
İlçesi : Silvan
Mahall : Karacalar

Ada No	200	Parsel No	10	Yüzölçüm	36 485.12 m ²	M A L İ K İ N			HISSE	
--------	-----	-----------	----	----------	--------------------------	---------------	--	--	-------	--

Kroki



İşletme No
103

Baba Adı
Mehmet

Pay
1

Payda
1

Devlet Su İşleri Genel Müdürlüğü tarafından yürütülen Diyarbakır 4. Kısım At Ve Tigh Tamamlama Projesi neticesinde oluşan yeni mülkiyet paftasındaki 200/10 parsel numarası ile adıma tahsis edilen arazinin paftasına uygun olarak zeminde tarafıma teslimi köşe noktaları gösterilerek yapılmıştır.

25.7.2024

Teslim Eden

Baytımur İnşaat
Şevket AYDAR
Harita Mühendisi
Oda Sic. No: 12434

Teslim Alan

Mahmut DUMRUL

Kontrol Mühendisleri

Mansur MERCAN
Ziraat Mühendisi
Korlu Mühendisi

İrfan DERE
Harita Mühendisi
Korlu Mühendisi



T.C.
TARIM VE ORMAN BAKANLIĞI
DEVLET SU İŞLERİ GENEL MÜDÜRLÜĞÜ
DİYARBAKIR 4. KISIM AT VE TİGH TAMAMLAMA PROJESİ
KROKİLİ YER TESLİM TUTANAĞI

İli : Diyarbakır
İlçesi : Silvan
Mahall : Karacalar

Ada No	201	Parsel No	8	Yüzölçüm	15 192,18 m ²	MALIKIN			HISSE		
Kroki						İşleme No	Soyadı	Adı	Baba Adı	Pay	Payda
						248	KEMALOĞLU	Mehmet Tahir	Kemal	363744	1519218
						23	BİREN	Mehmet Şah	Mehmet Tahir	574511	1519218
						243	KARADAŞ	Metin	Mehmet	580963	1519218

Devlet Su İşleri Genel Müdürlüğü tarafından yürütülen Diyarbakır 4. Kısım At Ve Tigh Tamamlama Projesi neticesinde oluşan yeni mülkiyet paftasındaki 201/8 parsel numarası ile adıma tahsis edilen arazinin paftasına uygun olarak zeminde tarafıma teslimi köşe noktaları gösterilerek yapılmıştır.

22.09.2021

Teslim Eden

Baytımur İnşaat

Sevket AYDOĞDU
Hemte Mühendislik
Ofis Sic. No: 12434

Teslim Alan

Mehmet Tahir
KEMALOĞLU

Kontrol Mühendisleri

Mehmet MERGAÇ
Hemte Mühendislik
Kontrol Mühendisi

İrfan DERE
Hemte Mühendislik
Kontrol Mühendisi



T.C.
TARIM VE ORMAN BAKANLIĞI
DEVLET SU İŞLERİ GENEL MÜDÜRLÜĞÜ
DIYARBAKIR 4. KISIM AT VE TİGH TAMAMLAMA PROJESİ
KROKİLİ YER TESLİM TUTANAĞI

İli : Diyarbakır
İlçesi : Silvan
Mahall : Karacalar

Ada No	202	Parsel No	2	Yüzölçüm	34 113.57 m ²	M A L İ K İ N				HİSSE	
Kroki						İşleme No	Soyadı	Adı	Baba Adı	Pay	Payda
						203	GÜÇLÜK	Alim	Mehmet Şah	547120	3411358
						213	GÜÇLÜK	Şafii	Mehmet Şah	954656	3411358
						212	GÜÇLÜK	Ramazan	Mehmet Şah	954656	3411358
						207	GÜÇLÜK	Mehmet Faik	Mehmet Şah	954925	3411358

Devlet Su İşleri Genel Müdürlüğü tarafından yürütülen Diyarbakır 4. Kısım At Ve Tigh Tamamlama Projesi neticesinde oluşan yeni mülkiyet paftasındaki 202/2 parsel numarası ile adıma tahsis edilen arazinin paftasına uygun olarak zeminde tarafıma teslimi köşe noktaları gösterilerek yapılmıştır.

25.12.2024

Teslim Eden

Baytımur İnşaat

Sevket AYDOĞDU

Fiirta-Mühendisli

Odpu Sic. No: 12434

Teslim Alan

Alim GÜÇLÜK

Kontrol Mühendisleri

Mansur MERRAAN
Zihnel Mühendisli
Kontrol Mühendisli

İrfan DERE
Harita Mühendisli
Kontrol Mühendisli



T.C.
TARIM VE ORMAN BAKANLIĞI
DEVLET SU İŞLERİ GENEL MÜDÜRLÜĞÜ
DIYARBAKIR 4. KISIM AT VE TİGH TAMAMLAMA PROJESİ
KROKİLİ YER TESLİM TUTANAĞI

İli : Diyarbakır
İlçesi : Silvan
Mahall : Karacalar

Ada No	202	Parsel No	3	Yüzölçüm	16 690.85 m ²	M A L İ K İ N			HİSSE		
Kroki						İşleme No	Soyadı	Adı	Baba Adı	Pay	Payda
						231	İŞÇİ	Mehmet	Mehmet Salt	99086	1669086
						235	İŞÇİ	Semra	Mehmet Salt	99086	1669086
						227	İŞÇİ	Ebru	Mehmet Salt	99086	1669086
						237	İŞÇİ	Zehra	Mehmet Salt	99086	1669086
						233	İŞÇİ	Müzeyyen	Abdulaziz	1272742	1669086

Devlet Su İşleri Genel Müdürlüğü tarafından yürütülen Diyarbakır 4. Kısım At Ve Tigh Tamamlama Projesi neticesinde oluşan yeni mülkiyet paftasındaki 202/3 parsel numarası ile adıma tahsis edilen arazinin paftasına uygun olarak zeminde tarafıma teslimi köşe noktaları gösterilerek yapılmıştır.

25.09/2024

Teslim Eden

Baytımur İnşaat

Şevket ADOĞDU
Harita Mühendisi
Oda Sic. No: 12434

Teslim Alan

Mehmet İŞÇİ

Kontrol Mühendisleri

Mansur MİRAN
Ziraat Mühendisi
Kontrollü Mühendisliği

İrfan DERE
Harita Mühendisi
Kontrollü Mühendisliği



T.C.
TARIM VE ORMAN BAKANLIĞI
DEVLET SU İŞLERİ GENEL MÜDÜRLÜĞÜ
DİYARBAKIR 4. KISIM AT VE TİGH TAMAMLAMA PROJESİ
KROKİLİ YER TESLİM TUTANAĞI

İli : Diyarbakır
İlçesi : Silvan
Mahall : Karacalar

Ada No	202	Parsel No	4	Yüzölçüm	19 312.85 m ²	M A L İ K İ N			HİSSE		
Kroki						İşleme No	Soyadı	Adı	Baba Adı	Pay	Payda
						207	GÜÇLÜK	Mehmet Faik	Mehmet Şah	643762	193128 6
						213	GÜÇLÜK	Şafii	Mehmet Şah	643762	193128 6
						212	GÜÇLÜK	Ramazan	Mehmet Şah	643762	193128 6

Devlet Su İşleri Genel Müdürlüğü tarafından yürütülen Diyarbakır 4. Kısım At Ve Tigh Tamamlama Projesi neticesinde oluşan yeni mülkiyet paftasındaki 202/4 parsel numarası ile adıma tahsis edilen arazinin paftasına uygun olarak zeminde tarafıma teslimi köşe noktaları gösterilerek yapılmıştır.

22.09.2024.

Teslim Eden

Baytımur İnşaat

Şevket AYDOĞDU
Harita Mühendisi
Oda Sic. No: 12434

Teslim Alan

Mehmet Faik GÜÇLÜK

Kontrol Mühendisleri

Mansur MEKMAN
Ziraat Mühendisi
Kontrollü Mühendis

İrfan DERE
Harita Mühendisi
Kontrollü Mühendis



T.C.
TARIM VE ORMAN BAKANLIĞI
DEVLET SU İŞLERİ GENEL MÜDÜRLÜĞÜ
DIYARBAKIR 4. KISIM AT VE TİGH TAMAMLAMA PROJESİ
KROKİLİ YER TESLİM TUTANAĞI

İli : Diyarbakır
İlçesi : Silvan
Mahall : Karacalar

Ada No	204	Parsel No	13	Yüzölçüm	22 865.51 m ²	M A L İ K İ N			HİSSE		
Kroki						İşleme No	Soyadı	Adı	Baba Adı	Pay	Payda
						207	GÜÇLÜK	Mehmet Faik	Mehmet Şah	762184	228654 g
						213	GÜÇLÜK	Şafii	Mehmet Şah	762184	228654 g
						212	GÜÇLÜK	Ramazan	Mehmet Şah	762184	228654 g

Devlet Su İşleri Genel Müdürlüğü tarafından yürütülen Diyarbakır 4. Kısım At Ve Tigh Tamamlama Projesi neticesinde oluşan yeni mülkiyet paftasındaki 204/13 parsel numarası ile adıma tahsis edilen arazinin paftasına uygun olarak zeminde tarafıma teslimi köşe noktaları gösterilerek yapılmıştır.

2024.09/20...41

Teslim Eden

Baytımur İnşaat

Sevket AYDOĞDU
Harita Mühendisi
Cada Sic. No: 12434

Teslim Alan

Mehmet Faik GÜÇLÜK

Kontrol Mühendisleri

Mansur MİRCAN
Ziraat Mühendisi
Kontrol Mühendisi

İrfan DERE
Harita Mühendisi
Kontrol Mühendisi



T.C.
TARIM VE ORMAN BAKANLIĞI
DEVLET SU İŞLERİ GENEL MÜDÜRLÜĞÜ
DIYARBAKIR 4. KISIM AT VE TİGH TAMAMLAMA PROJESİ
KROKİLİ YER TESLİM TUTANAĞI

İli : Diyarbakır
İlçesi : Silvan
Mahall : Karacalar

Ada No 204 Parsel No 14 Yüzölçüm 19 829.58 m²

Kroki



Devlet Su İşleri Genel Müdürlüğü tarafından yürütülen Diyarbakır 4. Kısım At Ve Tigh Tamamlama Projesi neticesinde oluşan yeni mülkiyet paftasındaki 204/14 parsel numarası ile adima tahsis edilen arazinin paftasına uygun olarak zeminde tarafıma teslimi köşe noktaları gösterilerek yapılmıştır.

25.05.2021

Teslim Eden

Baytimur İnşaat

ŞEHİRCİLİK MÜHÜRÜ

Harita Mühendisi

Harita No: 42434

Teslim Alan

Bünyamin GÖZETİR

Kontrol Mühendisleri

Mansur MERCAN
Harita Mühendisi
Kontrol Mühendisi

İrfan DİRE
Harita Mühendisi
Kontrol Mühendisi

İli : Diyarbakır
İlçesi : Silvan
Mahall : Karacalar

T.C.
TARIM VE ORMAN BAKANLIĞI
DEVLET SU İŞLERİ GENEL MÜDÜRLÜĞÜ
DIYARBAKIR 4. KISIM AT VE TİGH TAMAMLAMA PROJESİ
KROKİLİ YER TESLİM TUTANAĞI



Ada No	205	Parsel No	1	Yüzölçüm	54 475.91 m ²	MALİKİN			HİSSE		
Kroki						İşleme No	Soyadı	Adı	Baba Adı	Pay	Payda
						204	GÜÇLÜK	Hasan	Mehmet Emin	592848	544759
						203	GÜÇLÜK	Alim	Mehmet Şah	4854743	544759
										1	1

Devlet Su İşleri Genel Müdürlüğü tarafından yürütülen Diyarbakır 4. Kısım At Ve Tigh Tamamlama Projesi neticesinde oluşan yeni mülkiyet paftasındaki 205/1 parsel numarası ile adıma tahsis edilen arazinin paftasına uygun olarak zeminde tarafıma teslimi köşe noktaları gösterilerek yapılmıştır.

25.11.2024

Teslim Eden

Baytimur İnşaat
Şevket AYDOĞDU
Hafıza Mühendisi
Oda Sic. No: 12434

Teslim Alan

Hasan GÜÇLÜK

Kontrol Mühendisleri

Mansur MERCAN
Zihrettin Mühendisi
Kontroll Mühendisi

İrfan DERE
Hafıza Mühendisi
Kontroll Mühendisi

İli : Diyarbakır
İlçesi : Silvan
Mahall : Karacalar

T.C.
TARIM VE ORMAN BAKANLIĞI
DEVLET SU İŞLERİ GENEL MÜDÜRLÜĞÜ
DIYARBAKIR 4. KISIM AT VE TİGH TAMAMLAMA PROJESİ
KROKİLİ YER TESLİM TUTANAĞI



Ada No	204	Parsel No	15	Yüzölçüm	7 535.77 m ²	MALİKİN			HİSSE		
Kroki						İşleme No	Soyadı	Adı	Baba Adı	Pay	Payda
						183	GÖZETİR	Büyüamin	Hikmet	75358	753570
						192	GÖZETİR	Pembe	Ömer	75358	753570
						187	GÖZETİR	Kenan	Hikmet	75358	753570
						184	GÖZETİR	Hamza	Hikmet	75358	753570
						181	GÖZETİR	Atila	Hikmet	75358	753570
						182	GÖZETİR	Bahar	Hikmet	75358	753570
						189	GÖZETİR	Mehmet Salih	Hikmet	75358	753570
						193	GÖZETİR	Rojda	Hikmet	75358	753570
						194	GÖZETİR	Yunus	Hikmet	75358	753570
						191	GÖZETİR	Mert	Hikmet	75358	753570

Devlet Su İşleri Genel Müdürlüğü tarafından yürütülen Diyarbakır 4. Kısım At Ve Tigh Tamamlama Projesi neticesinde oluşan yeni mülkiyet paftasındaki 204/15 parsel numarası ile adıma tahsis edilen arazinin paftasına uygun olarak zeminde tarafıma teslimi köşe noktaları gösterilerek yapılmıştır.

22.11.2024

Teslim Eden

Baytımur İnşaat

Savjet AYDOĞDU

Harita Mühendisi

Çalışma No: 12434

Mansur MİRAN
Harita Mühendisi

Kontrol Mühendisleri

Teslim Alan

Büyüamin GÖZETİR

İrfan DERE
Harita Mühendisi

İli : Diyarbakır
İlçesi : Silvan
Mahall : Karacalar

T.C.
TARIM VE ORMAN BAKANLIĞI
DEVLET SU İŞLERİ GENEL MÜDÜRLÜĞÜ
DIYARBAKIR 4. KISIM AT VE TİGH TAMAMLAMA PROJESİ
KROKİLİ YER TESLİM TUTANAĞI



Ada No 209 Parsel No 7 Yüzölçüm 79 715.98 m²

Kroki



İşleme No	M A L İ K İ N			HİSSE	
	Soyadı	Adı	Baba Adı	Pay	Payda
307	GÜZEL	Verasette İştirak - 307	Şevket	1	1
	GÜZEL	Marifet	Sıraç		
	GÜZEL	Selahat	Sıraç		
	GÜZEL	Raif	Sıraç		
	GÜZEL	Bilen	Sıraç		
	GÜZEL	Muhsin	Sıraç		
	GÜZEL	Nurban	Sıraç		
	GÜZEL	Özcan	Sıraç		
	GÜZEL	Önder	Sıraç		
	GÜZEL	Erol	Sıraç		
	GÜZEL	Muamer	Sıraç		
	GÜZEL	Ümit	Sıraç		
	GÜZEL	Senihe	Sıraç		
	GÜZEL	Leyla	Sıraç		
	GÜZEL	Kerim	Sıraç		
	GÜZEL	Ramazan	Sıraç		
	GÜZEL	Ferat	Sıraç		
	ŞİMŞEK	Emine	Sıraç		

Devlet Su İşleri Genel Müdürlüğü tarafından yürütülen Diyarbakır 4. Kısım At Ve Tigh Tamamlama Projesi neticesinde oluşan yeni mülkiyet paftasındaki 209/7 parsel numarası ile adıma tahsis edilen arazinin paftasına uygun olarak zeminde tarafıma teslimi köşe noktaları gösterilerek yapılmıştır.

25.09/2022

Teslim Eden

Baytımur İnşaat

Şevket AYDOĞDU

Harita Mühendisi

Odai Sic. No: 2404

Teslim Alan

Verasette İştirak - 307

Kontrol Mühendisleri


Mansur MERCAN
Harita Mühendisi
Kontroll Mühendisi

İrfan DİRE
Harita Mühendisi
Kontroll Mühendisi



T.C.
TARIM VE ORMAN BAKANLIĞI
DEVLET SU İŞLERİ GENEL MÜDÜRLÜĞÜ
DIYARBAKIR 4. KISIM AT VE TİGH TAMAMLAMA PROJESİ
KROKİLİ YER TESLİM TUTANAĞI

İli : Diyarbakır
İlçesi : Silvan
Mahall : Karacalar

Ada No	221	Parsel No	2	Yüzölçüm	83 792.78 m ²	M A L İ K İ N			HİSSE		
Kroki						İşleme No	Soyadı	Adı	Baba Adı	Pay	Payda
						162	GÖSTEREN	İhsan	Mustafa	1	1

Devlet Su İşleri Genel Müdürlüğü tarafından yürütülen Diyarbakır 4. Kısım At Ve Tigh Tamamlama Projesi neticesinde oluşan yeni mülkiyet paftasındaki 221/2 parsel numarası ile adıma tahsis edilen arazinin paftasına uygun olarak zeminde tarafıma teslimi köşe noktaları gösterilerek yapılmıştır.

25.09/2024

Teslim Eden

Baytimur İnşaat

Şevket AYDOĞDU

Harita Mühendisi

Çeda Sic. No: 12424

Mansur MERCAN

Ziraat Mühendisi

Kontrol Mühendisi

Teslim Alan

İhsan GÖSTEREN

Kontrol Mühendisleri

İrfan DERE

Harita Mühendisi

Kontrol Mühendisi

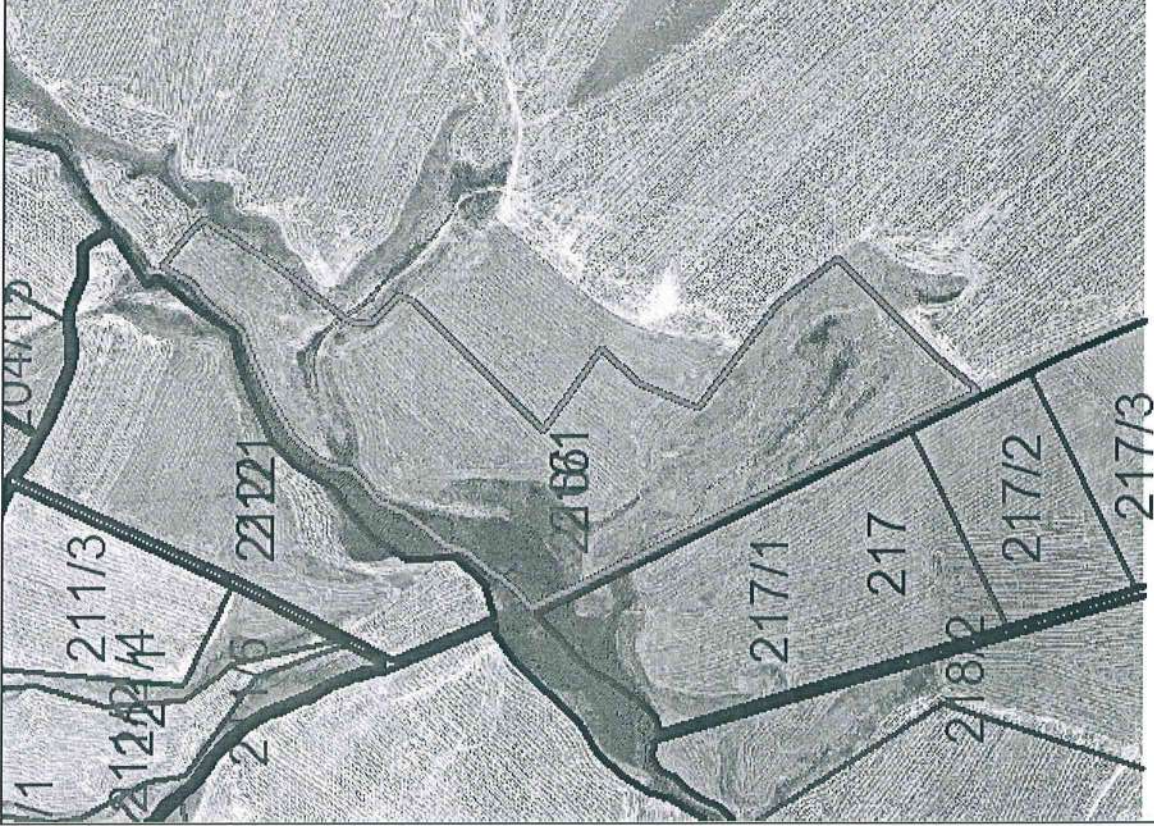
İli : Diyarbakır
İlçesi : Silvan
Mahall : Karacalar

T.C.
TARIM VE ORMAN BAKANLIĞI
DEVLET SU İŞLERİ GENEL MÜDÜRLÜĞÜ
DİYARBAKIR 4. KISIM AT VE TİGH TAMAMLAMA PROJESİ
KROKİLİ YER TESLİM TUTANAĞI



Ada No **216** Parsel No **1** Yüzölçüm **98 319.44 m²**

Kroki



İşleme No	M A L İ K İ N			H İ S S E	
	Soyadı	Adı	Baba Adı	Fay	Payda
146	GÖRÜCÜ	Gülten	Abdurrahman	44010	983194 2
145	GÖRÜCÜ	Gülten	Abdurrahman	773237	983194 2
64	ÇELİK	Tecihan	Abdurrahman	795552	983194 2
142	GÖRÜCÜ	Çetin	Abdurrahman	817308	983194 2
156	GÖRÜCÜ	Seyithan	Abdurrahman	930258	983194 2
53	ÇELİK	Ayhan	Abdurrahman	1010639	983194 2
139	GÖRÜCÜ	Abdulsemet	Abdurrahman	1042186	983194 2
152	GÖRÜCÜ	Metin	Abdurrahman	1042285	983194 2
140	GÖRÜCÜ	Ahmet	Abdurrahman	1042285	983194 2
150	GÖRÜCÜ	Kaciriye	Ramazan	2334124	983194 2

Devlet Su İşleri Genel Müdürlüğü tarafından yürütülen Diyarbakır 4. Kısım At Ve Tigh Tamamlama Projesi neticesinde oluşan yeni mülkiyet paftasındaki 216/1 parsel numarası ile adima tahsis edilen arazinin paftasına uygun olarak zeminde tarafıma teslimi köşe noktaları gösterilerek yapılmıştır.

25.09.2021

Teslim Eden

Baytimur İnşaat

Sevket AYDOĞDU
Harta Mühendisi
Oda Sic.No: 12434

Teslim Alan

Gülten GÖRÜCÜ

Kontrol Mühendisleri

Mansur MİSROAN
Zabit Mühendisi
Kontroll Mühendisi

İrfan DERE
Harita Mühendisi
Kontroll Mühendisi



T.C.
TARIM VE ORMAN BAKANLIĞI
DEVLET SU İŞLERİ GENEL MÜDÜRLÜĞÜ
DİYARBAKIR 4. KISIM AT VE TİGH TAMAMLAMA PROJESİ
KROKİLİ YER TESLİM TUTANAĞI

İli : Diyarbakır
İlçesi : Silvan
Mahalli : Karacalar

Ada No **217** Parsel No **2** Yüzölçüm **24 497.58 m²**

Kroki



İşleme No

260

313

İşletme No

260

313

Kroki

Parsel No

2

Yüzölçüm

24 497.58 m²

MALİKİN

Soyadı

KOŞAR

Adı

Nafiye

Baba Adı

Süleyman

HİSSE

Pay

371279

Payda

244975

8

2078479

244975

8

Devlet Su İşleri Genel Müdürlüğü tarafından yürütülen Diyarbakır 4. Kısım At Ve Tigh Tamamlama Projesi neticesinde oluşan yeni mülkiyet paftasındaki 217/2 parsel numarası ile adıma tahsis edilen arazinin paftasına uygun olarak zeminde tarafıma teslimi köşe noktaları gösterilerek yapılmıştır.

21.7.2021

Teslim Eden

Baytımur İnşaat

Şevket AYDOĞDU

Harita Mühendisi

Oda Sic. No: 12434

Teslim Alan

Nafiye KOŞAR

Kontrol Mühendisleri

Mansur MERCANLI
Ziraat Mühendisi
Kont. Mühendisi

İrfan DERE
Harita Mühendisi
Kont. Mühendisi



T.C.
TARIM VE ORMAN BAKANLIĞI
DEVLET SU İŞLERİ GENEL MÜDÜRLÜĞÜ
DİYARBAKIR 4. KISIM AT VE TİGH TAMAMLAMA PROJESİ
KROKLİ YER TESLİM TUTANAĞI

İli : Diyarbakır
İlçesi : Silvan
Mahalli : Karacalar

Ada No **217** Parsel No **3** Yüzölçüm **32 795.28 m²**

Kroki



İşleme No	Soyadı	Adı	Baba Adı	HİSSE	
				Pay	Payda
63	ÇELİK	Tecrettin	Abdurrahman	61335	327952 6
139	GORÜCÜ	Abdülsemet	Abdurrahman	136778	327952 6
152	GORÜCÜ	Metin	Abdurrahman	136778	327952 6
140	GORÜCÜ	Ahmet	Abdurrahman	136778	327952 6
64	ÇELİK	Tecrhan	Abdurrahman	205929	327952 6
53	ÇELİK	Ayhan	Abdurrahman	206667	327952 6
158	GORÜCÜ	Tecrhan	Abdurrahman	233101	327952 6
156	GORÜCÜ	Seyithan	Abdurrahman	294796	327952 6
145	GORÜCÜ	Gülten	Abdurrahman	435880	327952 6
142	GORÜCÜ	Çetin	Abdurrahman	435880	327952 6
150	GORÜCÜ	Kadıriye	Ramazan	993603	327952 6

Devlet Su İşleri Genel Müdürlüğü tarafından yürütülen Diyarbakır 4. Kısım At Ve Tigh Tamamlama Projesi neticesinde oluşan yeni mülkiyet paftasındaki 217/3 parsel numarası ile adıma tahsis edilen arazinin paftasına uygun olarak zeminde tarafıma teslimi köşe noktaları gösterilerek yapılmıştır.

21.09.2021

Teslim Eden

Baytimur İnşaat

Harika Mühendisliği
Oda Sic. No: 12434

Teslim Alan

Tecrettin ÇELİK

Kontrol Mühendisleri

Mansur MEROZ

Ziyaat Mühendisliği
Kontol Mühendisi

İrfan DERE
Harika Mühendisliği
Kontrol Mühendisi



T.C.
TARIM VE ORMAN BAKANLIĞI
DEVLET SU İŞLERİ GENEL MÜDÜRLÜĞÜ
DIYARBAKIR 4. KISIM AT VE TİGH TAMAMLAMA PROJESİ
KROKİLİ YER TESLİM TUTANAGI

İli : Diyarbakır
İlçesi : Silvan
Mahalli : Karacalar

Ada No	218	Parsel No	2	Yüzölçüm	52 843.54 m ²	M A L İ K İ N			HİSSE	
İşleme No	Kroki					Soyadı	Adı	Baba Adı	Pay	Payda
290						TAŞ	Abdullatif	Süleyman	80273	528435
291						TAŞ	Mehmet	Süleyman	315118	528435
313						TAŞ	Verasette İştirak - 313 Mehmet	Süleyman	4888963	528435
						TAŞ	Abdullatif	Süleyman		
						TAŞ	Kerima	Yusuf		
						TAŞ	Kerima	Yusuf		
						TAŞ	Remezan	Mehmet Ali		
						TAŞ	Remezan	Mehmet Ali		
						TAŞ	Osman	Mehmet Ali		
						TAŞ	Osman	Mehmet Ali		
						TAŞ	Abdullah	Mehmet Ali		
						TAŞ	Abdullah	Mehmet Ali		
						TAŞ	Ömer	Mehmet Ali		
	TAŞ	Ömer	Mehmet Ali							
	TAŞ	Hanım	Mehmet Ali							
	TAŞ	Hanım	Mehmet Ali							
	TAŞ	ERYILMAZ	Mehmet Ali							
	TAŞ	ERYILMAZ	Mehmet Ali							
	TAŞ	KARADAŞ	Mehmet Ali							
	TAŞ	KARADAŞ	Mehmet Ali							
	TAŞ	GUÇLUK	Ihsan							
	TAŞ	GUÇLUK	Ihsan							
	TAŞ	KARADAŞ	Ihsan							
	TAŞ	KARADAŞ	Ihsan							
	TAŞ	DENİZ	Ihsan							
	TAŞ	DENİZ	Ihsan							
	TAŞ	KEZER	Ihsan							
	TAŞ	KEZER	Ihsan							
	TAŞ	OZBAY	Ihsan							
	TAŞ	OZBAY	Ihsan							
	TAŞ	GUÇLUK	Naci							
	TAŞ	GUÇLUK	Naci							
	TAŞ	GUÇLUK	Ali Ihsan							
	TAŞ	GUÇLUK	Ali Ihsan							
	TAŞ	GUÇLU	Banka							
	TAŞ	GUÇLU	Berin							
	TAŞ	GUÇLU	Sümevra							
	TAŞ	GUÇLU	Aziz Mahmut							
	TAŞ	GUÇLU	Süreyya							
	TAŞ	EKDEMİR	Kadriye Uluk							
	TAŞ	OZAVCI	Ayyücegül							
	TAŞ	GUÇLU ATALA	Mürşide							
	TAŞ	FERMANOĞLU	Belkisa							
	TAŞ	DEĞİRMANCI	Rabla							
	TAŞ	GUÇLUK	Mensure							
	TAŞ	TUNA	Ebru							

Devlet Su İşleri Genel Müdürlüğü tarafından yürütülen Diyarbakır 4. Kısım At Ve Tigh Tamamlama Projesi neticesinde oluşan yeni mülkiyet paftasındaki 218/2 parsel numarası ile adıma tahsis edilen arazinin paftasına uygun olarak zeminde tarafıma teslimi köşe noktaları gösterilerek yapılmıştır.

25.09/2024

Teslim Eden

Baytımur İnşaat
Şirket A.Ş.
Hatıra Mühendisi
Cdd Sic. No: 12434

Teslim Alan

Abdullatif TAŞ

Kontrol Mühendisleri

Mehmet MERTAN
İnşaat Mühendisi
Kontrol Mühendisi

İrfan DERE
Harita Mühendisi
Kontrol Mühendisi



T.C.
TARIM VE ORMAN BAKANLIĞI
DEVLET SU İŞLERİ GENEL MÜDÜRLÜĞÜ
DIYARBAKIR 4. KISIM AT VE TİGH TAMAMLAMA PROJESİ
KROKİLİ YER TESLİM TUTANAĞI

İli : Diyarbakır
İlçesi : Silvan
Mahall : Karacalar

Ada No	218	Parsel No	1	Yüzölçüm	80 417,38 m ²	MALİKİN	HİSSE	
						İşleme No	Pay	Payda
						270	1	1
						OKUDUCI		
						Mehmet Salih		
						Mehmet Tahir		

Kroki

Devlet Su İşleri Genel Müdürlüğü tarafından yürütülen Diyarbakır 4. Kısım At Ve Tigh Tamamlama Projesi neticesinde oluşan yeni mülkiyet paftasındaki 218/1 parsel numarası ile adıma tahsis edilen arazinin paftasına uygun olarak zeminde tarafıma teslimi köşe noktaları gösterilerek yapılmıştır.
25.09/2024

Teslim Eden
Baytımur İnşaat
Şevket AYDOĞDU
Harita Mühendisi
Cada Sic. No: 13434


Teslim Alan
Mehmet Salih
OKUDUCI

Kontrol Mühendisleri
Mansur MERCAN
Harita Mühendisi
Kaya MÜHENDİSLİK
Harita Mühendisi
İrfan DERE
Harita Mühendisi
Konut Mühendisi

İli : Diyarbakır
İlçesi : Silvan
Mahall : Karacalar

T.C.
TARIM VE ORMAN BAKANLIĞI
DEVLET SU İŞLERİ GENEL MÜDÜRLÜĞÜ
DIYARBAKIR 4. KISIM AT VE TİGH TAMAMLAMA PROJESİ
KROKİLİ YER TESLİM TUTANAĞI



Ada No	220	Parsel No	3	Yüzölçüm	6 474.48 m ²	M A L İ K İ N				HİSSE	
Kroki						İşleme No	Soyadı	Adı	Baba Adı	Pay	Payda
						275	ÖMEROĞLU	Arif	Abdulkerim	647448	647449

Devlet Su İşleri Genel Müdürlüğü tarafından yürütülen Diyarbakır 4. Kısım At Ve Tigh Tamamlama Projesi neticesinde oluşan yeni mülkiyet paftasındaki 220/3 parsel numarası ile adima tahsis edilen arazinin paftasına uygun olarak zeminde tarafıma teslimi köşe noktaları gösterilerek yapılmıştır.

23.10.20...
23.10.20...
23.10.20...

Teslim Eden

Baytimur İnşaat

Şevket AYDOĞDU

Harita Mühendisi

Cdd. Sic. No: 12434

Kontrol Mühendisleri

Teslim Alan

Arif ÖMEROĞLU

MAHSUT MEROĞLU
Harita Mühendisi

İrfan DERE
Harita Mühendisi

İli : Diyarbakır
İlçesi : Silvan
Mahall : Karacalar

T.C.
TARIM VE ORMAN BAKANLIĞI
DEVLET SU İŞLERİ GENEL MÜDÜRLÜĞÜ
DIYARBAKIR 4. KISIM AT VE TİGH TAMAMLAMA PROJESİ
KROKİLİ YER TESLİM TUTANAĞI



Ada No	221	Parsel No	3	Yüzölçüm	13 669.55 m ²	M A L İ K İ N				HISSE	
Kroki						İşletme No	Soyadı	Adı	Baba Adı	Pay	Payda
						270	OKUDUCI	Mehmet Salih	Mehmet Tahir	210775	136695 5
						282	SIZGIN	Mehmet Şerif	Mustafa	1156180	136695 5

Devlet Su İşleri Genel Müdürlüğü tarafından yürütülen Diyarbakır 4. Kısım At Ve Tigh Tamamlama Projesi neticesinde oluşan yeni mülkiyet paftasındaki 221/3 parsel numarası ile adima tahsis edilen arazinin paftasına uygun olarak zeminde tarafıma teslimi köşe noktaları gösterilerek yapılmıştır.

25.7.2024

Teslim Eden

Baytımur İnşaat
Şirket Müdürü
Harita Mühendisi
Cdđ Sic. No: 12434

Teslim Alan

Mehmet Salih
OKUDUCI

Kontrol Mühendisleri

Mansur MERCANLI
Harita Mühendisi
Kontrol Mühendisi

İrfan DERE
Harita Mühendisi
Kontrol Mühendisi



T.C.
TARIM VE ORMAN BAKANLIĞI
DEVLET SU İŞLERİ GENEL MÜDÜRLÜĞÜ
DİYARBAKIR 4. KISIM AT VE TİGH TAMAMLAMA PROJESİ
KROKİLİ YER TESLİM TUTANAĞI

İli : Diyarbakır
İlçesi : Silvan
Mahall : Karacalar

Ada No	221	Parsel No	1	Yüzölçüm	82 481.05 m ²	M A L İ K İ N			HISSE		
						İşleme No	Soyadı	Adı	Baba Adı	Pay	Payda
						180	GÖZETİR	Ahmet	Mehmet	168921	824810 6
						103	DUMRUL	Mahmut	Mehmet	2772244	824810 6
						222	İNATÇI	Burhan	Resul	5306941	824810 6

Kroki

Devlet Su İşleri Genel Müdürlüğü tarafından yürütülen Diyarbakır 4. Kısım At Ve Tigh Tamamlama Projesi neticesinde oluşan yeni mülkiyet paftasındaki 221/1 parsel numarası ile adıma tahsis edilen arazinin paftasına uygun olarak zeminde tarafıma teslimi köşe noktaları gösterilerek yapılmıştır.

4.12.2024

Teslim Eden

Baytımur İnşaat

Şeyhet AYDOĞDU
Harita Mühendisi
Cdd. Sic. No: 12434

Teslim Alan

Ahmet GÖZETİR

Kontrol Mühendisleri

Mansur MERCAN
Harita Mühendisi
Cdd. Sic. No: 12434

İrfan DERE
Harita Mühendisi
Cdd. Sic. No: 12434

İli : Diyarbakır
İlçesi : Silvan
Mahall : Karacalar

T.C.
TARIM VE ORMAN BAKANLIĞI
DEVLET SU İŞLERİ GENEL MÜDÜRLÜĞÜ
DIYARBAKIR 4. KISIM AT VE TİGH TAMAMLAMA PROJESİ
KROKİLİ YER TESLİM TUTANAĞI



Ada No **222** Parsel No **3** Yüzölçüm **35 278.42 m²**

Kroki



İşleme No	M A L İ K İ N				H İ S S E	
	Soyadı	Adı	Baba Adı	Pay	Payda	
127	EKİNCİ	Sebiha	Sıddık	634922	352784 2	
123	EKİNCİ	Mehmet Salih	Sıddık	634922	352784 2	
121	EKİNCİ	Mehmet	Sıdk	677374	352784 2	
118	EKİNCİ	Ahmet	Sıddık	677374	352784 2	
125	EKİNCİ	Mevlûde	Ramazan	903250	352784 2	

Devlet Su İşleri Genel Müdürlüğü tarafından yürütülen Diyarbakır 4. Kısım At Ve Tigh Tamamlama Projesi neticesinde oluşan yeni mülkiyet paftasındaki 222/3 parsel numarası ile adıma tahsis edilen arazinin paftasına uygun olarak zeminde tarafıma teslimi köşe noktaları gösterilerek yapılmıştır.

22.09.2021

Teslim Eden

Baytımur İnşaat

Şevket AYDOĞDU

Harita Mühendisi

Ödül Sic. No: 12424

Teslim Alan

Sebiha EKİNCİ

Kontrol Mühendisleri

MANŞUR MEB ÇAKI
Harita Mühendisi
Kontrol Mühendisi

İrfan DERE
Harita Mühendisi
Kontrol Mühendisi

İli : Diyarbakır
İlçesi : Silvan
Mahall : Karacalar

T.C.
TARIM VE ORMAN BAKANLIĞI
DEVLET SU İŞLERİ GENEL MÜDÜRLÜĞÜ
DIYARBAKIR 4. KISIM AT VE TİGH TAMAMLAMA PROJESİ
KROKİLİ YER TESLİM TUTANAĞI



Ada No : 227 Parsel No : 5 Yüzölçüm : 42 724.78 m²

Kroki



İşleme No	M A L İ K İ N			HISSE	
	Soyadı	Adı	Baba Adı	Pay	Payda
2		Davalı		1	1

Devlet Su İşleri Genel Müdürlüğü tarafından yürütülen Diyarbakır 4. Kısım At Ve Tigh Tamamlama Projesi neticesinde oluşan yeni mülkiyet paftasındaki 227/5 parsel numarası ile adıma tahsis edilen arazinin paftasına uygun olarak zeminde tarafıma teslimi köşe noktaları gösterilerek yapılmıştır.

20.09.2024

Teslim Eden

Baytimur İnşaat

Harita Mühendisi
Gda Sic. No: 12434

Teslim Alan

Davalı

Kontrol Mühendisleri

Mansur MERCAN
Harita Mühendisi
Gda Sic. No: 12434

İrfan DİRE
Harita Mühendisi
Gda Sic. No: 12434

İli : Diyarbakır
İlçesi : Silvan
Mahall : Karacalar

T.C.
TARIM VE ORMAN BAKANLIĞI
DEVLET SU İŞLERİ GENEL MÜDÜRLÜĞÜ
DİYARBAKIR 4. KISIM AT VE TİGH TAMAMLAMA PROJESİ
KROKILI YER TESLİM TUTANAĞI



Ada No **227** Parsel No **2** Yüzölçüm **61 387.97 m²**

Kroki



İşleme No	M A L İ K İ N			HISSE	
	Soyadı	Adı	Baba Adı	Pay	Payda
212	GÜÇLÜK	Hasan	Mehmet Emin	1	1

Devlet Su İşleri Genel Müdürlüğü tarafından yürütülen Diyarbakır 4. Kısım At Ve Tigh Tamamlama Projesi neticesinde oluşan yeni mülkiyet paftasındaki 227/2 parsel numarası ile adıma tahsis edilen arazinin paftasına uygun olarak zeminde tarafıma teslimi köşe noktaları gösterilerek yapılmıştır.

25.09/2021

Teslim Eden

Baytımur İnşaat

Sevket AYDOĞDU

Harita Mühendisi

Çeb. Sic. No: 12404

Teslim Alan

Hasan GÜÇLÜK

Kontrol Mühendisleri

Mansur ÖZMEKİN

Devlet Mühendisi

Çeb. Sic. No: 12404

İrfan DİRE

Harita Mühendisi

Çeb. Sic. No: 12404



T.C.
TARIM VE ORMAN BAKANLIĞI
DEVLET SU İŞLERİ GENEL MÜDÜRLÜĞÜ
DIYARBAKIR 4. KISIM AT VE TİGH TAMAMLAMA PROJESİ
KROKİLİ YER TESLİM TUTANAĞI

İli : Diyarbakır
İlçesi : Silvan
Mahall : Karacalar

Ada No	187	Parsel No	7	Yüzölçüm	163 776.42 m ²	M A L İ K İ N				HİSSE	
Kroki						İşleme No	Soyadı	Adı	Baba Adı	Pay	Payda
						117	EKEN	Mehmet Şirin	Halit	953445	163776 41
						115	EKEN	Ahmet	Mehmet Şirin	1542419 6	163776 41

Devlet Su İşleri Genel Müdürlüğü tarafından yürütülen Diyarbakır 4. Kısım At Ve Tigh Tamamlama Projesi neticesinde oluşan yeni mülkiyet paftasındaki 18777 parsel numarası ile adima tahsis edilen arazinin paftasına uygun olarak zeminde tarafıma teslimi köşe noktaları gösterilerek yapılmıştır.

25.03.2024

Teslim Eden

Se Baytımur İnşaat

Harita Mühendisi
Gdb Sic. No: 12434

Teslim Alan

Mehmet Şirin EKEN

Kontrol Mühendisleri

Mansur MERCAN

Ziraat Mühendisi
Kroki Mühendisi

İrfan DERE

Harita Mühendisi
Kroki Mühendisi



T.C.
TARIM VE ORMAN BAKANLIĞI
DEVLET SU İŞLERİ GENEL MÜDÜRLÜĞÜ
DİYARBAKIR 4. KISIM AT VE TİGH TAMAMLAMA PROJESİ
KROKİLİ YER TESLİM TUTANAĞI

İli : Diyarbakır
İlçesi : Silvan
Mahall : Karacalar

Ada No : 174 Parsel No : 1 Yüzölçüm : 26 450.57 m²

Kroki



İşleme No	Soyadı	Adı	Baba Adı	HISSE	
				Pay	Payda
35	BUĞDACI	Mücahit	Abdullahif	1183955	2645057
321	KAYA	Verasette İştirak - 321 Nazife	Ahmet	1461102	2645057
	KAYA	Mehmet Emin	Şeyhmus		
	KAYA ÜYÜM	Emel	Şeyhmus		
	KAYA	Zeynep	Şeyhmus		
	KAYA	Tekin	Şeyhmus		
	KAYA	Eyyüp Sabri	Şeyhmus		
	BULUT	Esengül	Şeyhmus		

Devlet Su İşleri Genel Müdürlüğü tarafından yürütülen Diyarbakır 4. Kısım At Ve Tigh Tamamlama Projesi neticesinde oluşan yeni mülkiyet paftasındaki 174/1 parsel numarası ile adima tahsis edilen arazinin paftasına uygun olarak zeminde tarafıma teslimi köşe noktaları gösterilerek yapılmıştır.

25.05.2024

Teslim Eden

Baytımur İnşaat

Sevket AYDOĞDU

Harita Mühendisi
Oda Sic. No: 12434

Teslim Alan

Mücahit BUĞDACI

Kontrol Mühendisleri

Mansur MEROZAN

Harita Mühendisi

İrfan PERE

Harita Mühendisi



T.C.
TARIM VE ORMAN BAKANLIĞI
DEVLET SU İŞLERİ GENEL MÜDÜRLÜĞÜ
DİYARBAKIR 4. KISIM AT VE TİGH TAMAMLAMA PROJESİ
KROKİLİ YER TESLİM TUTANAĞI

İli : Diyarbakır
İlçesi : Silvan
Mahall : Karacalar

Ada No 174 Parsel No 2 Yüzölçüm 37 713.61 m²

Kroki



İşleme No	Soyadı	Adı	Baba Adı	HISSE	
				Pay	Payda
32	BUGDACI	Mansur	Mehmet Sıdk	348329	377136 1
321	KAYA	Verasette İştirak - 321 Nazife	Ahmet	3423032	377136 1
	KAYA	Mehmet Emin	Şeyhmus		
	KAYA ÜYÜM	Emel	Şeyhmus		
	KAYA	Zeynep	Şeyhmus		
	KAYA	Tekin	Şeyhmus		
	KAYA	Eyüp Sabri	Şeyhmus		
	BULLUT	Esengül	Şeyhmus		

Devlet Su İşleri Genel Müdürlüğü tarafından yürütülen Diyarbakır 4. Kısım At Ve Tigh Tamamlama Projesi neticesinde oluşan yeni mülkiyet paftasındaki 174/2 parsel numarası ile adima tahsis edilen arazinin paftasına uygun olarak zeminde tarafıma teslimi köşe noktaları gösterilerek yapılmıştır.

25.05/2024

Teslim Eden

Baytımur İnşaat

Şevket AYDOĞDU

Harita Mühendisi

Oda Sic. No: 12434

Teslim Alan

Mansur BUĞDACI

Kontrol Mühendisleri

Mansur MİRÖZ
Harita Mühendisi

İrfan DERE
Harita Mühendisi

İli : Diyarbakır
İlçesi : Silvan
Mahall : Karacalar

T.C.
TARIM VE ORMAN BAKANLIĞI
DEVLET SU İŞLERİ GENEL MÜDÜRLÜĞÜ
DİYARBAKIR 4. KISIM AT VE TİGH TAMAMLAMA PROJESİ
KROKİLİ YER TESLİM TUTANAĞI



Ada No 174 Parsel No 3 Yüzölçüm 30 773.43 m²

Kroki



İşleme No	MALIKIN			HISSE	
	Soyadı	Adı	Baba Adı	Pay	Payda
32	BUĞDACI	Mansur	Mehmet Sıtkı	1	1

Devlet Su İşleri Genel Müdürlüğü tarafından yürütülen Diyarbakır 4. Kısım At Ve Tigh Tamamlama Projesi neticesinde oluşan yeni mülkiyet paftasındaki 174/3 parsel numarası ile adima tahsis edilen arazinin paftasına uygun olarak zeminde tarafıma teslimi köşe noktaları gösterilerek yapılmıştır.

25.03.2021

Teslim Eden

Baytımur İnşaat

Sevket Aydoğdu
Harita Mühendisi
Cdd Sic. No: 12434

Teslim Alan

Mansur BUĞDACI

Kontrol Mühendisleri

Mansur MERCAN
Ziraat Mühendisi
Konya Mühendisleri Odası

İrfan DERE
Harita Mühendisi
Konya Mühendisleri Odası

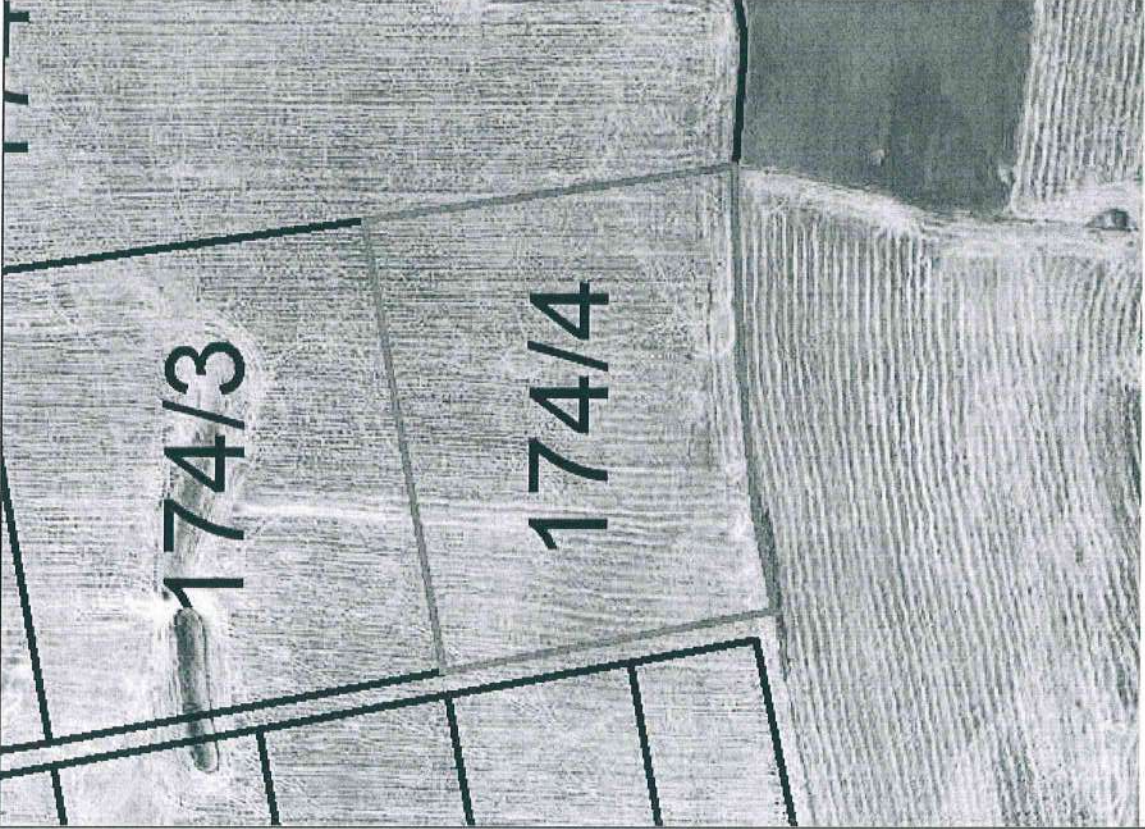
İli : Diyarbakır
İlçesi : Silvan
Mahall : Karacalar

T.C.
TARIM VE ORMAN BAKANLIĞI
DEVLET SU İŞLERİ GENEL MÜDÜRLÜĞÜ
DİYARBAKIR 4. KISIM AT VE TİGH TAMAMLAMA PROJESİ
KROKİLİ YER TESLİM TUTANAĞI



Ada No 174 Parsel No 4 Yüzölçüm 26 253.78 m²

Kroki



İşleme No	Soyadı	Adı	Baba Adı	HISSE	
				Pay	Payda
33	BUĞDACI	Mehmet Sıdık	Abdullaif	1064022	2625378
321	KAYA	Verasette İştirak - 321 Nazife	Ahmet	1561356	2625378
	KAYA	Mehmet Emin	Şeyhmus		
	KAYA ÜYÜM	Emel	Şeyhmus		
	KAYA	Zeynep	Şeyhmus		
	KAYA	Tekin	Şeyhmus		
	KAYA	Eyüp Sabri	Şeyhmus		
	BULLUT	Esengül	Şeyhmus		

Devlet Su İşleri Genel Müdürlüğü tarafından yürütülen Diyarbakır 4. Kısım At Ve Tigh Tamamlama Projesi neticesinde oluşan yeni mülkiyet paftasındaki 174/4 parsel numarası ile adima tahsis edilen arazinin paftasına uygun olarak zeminde tarafıma teslimi köşe noktaları gösterilerek yapılmıştır.

25.09/2024

Teslim Eden

Baytımur İnşaat

Sevket AYDOĞDU

Harita Mühendisi
Ceb. Sic. No/12434

Teslim Alan

Mehmet Sıdık
BUĞDACI

Kontrol Mühendisleri

Mansur MBRCA
Harita Mühendisi
Ceb. Sic. No/12434

İrfan DERE
Harita Mühendisi
Ceb. Sic. No/12434

İli : Diyarbakır
İlçesi : Silvan
Mahall : Karacalar

T.C.
TARIM VE ORMAN BAKANLIĞI
DEVLET SU İŞLERİ GENEL MÜDÜRLÜĞÜ
DIYARBAKIR 4. KISIM AT VE TİGH TAMAMLAMA PROJESİ
KROKİLİ YER TESLİM TUTANAĞI



Ada No	174	Parsel No	5	Yüzölçüm	110 440.72 m ²	M A L İ K İ N			HİSSE		
Kroki						İşleme No	Soyadı	Adı	Baba Adı	Pay	Payda
						321	KAYA KAYA KAYA ÜYÜM KAYA KAYA KAYA BULUT	Verasette İştirak - 321 Nazife Mehmet Emin Emel Zeynep Tekin Eyüp Sabri Esengül	Ahmet Şeyhmus Şeyhmus Şeyhmus Şeyhmus Şeyhmus Şeyhmus	1	1

Devlet Su İşleri Genel Müdürlüğü tarafından yürütülen Diyarbakır 4. Kısım At Ve Tigh Tamamlama Projesi neticesinde oluşan yeni mülkiyet paftasındaki 174/5 parsel numarası ile adima tahsis edilen arazinin paftasına uygun olarak zeminde tarafıma teslimi köşe noktaları gösterilerek yapılmıştır.

25.09.2021

Teslim Eden

Baytımur İnşaat

Sevket AYDOĞDU

Harita Mühendisi

Çda Sic. No: 12404

Teslim Alan

Verasette İştirak - 321

Kontrol Mühendisleri

Mansur MERCAN
Harita Mühendisi

İrfan DERE
Harita Mühendisi



T.C.
TARIM VE ORMAN BAKANLIĞI
DEVLET SU İŞLERİ GENEL MÜDÜRLÜĞÜ
DİYARBAKIR 4. KISIM AT VE TİGH TAMAMLAMA PROJESİ
KROKİLİ YER TESLİM TUTANAĞI

İli : Diyarbakır
İlçesi : Silvan
Mahall : Karacalar

Ada No	174	Parsel No	6	Yüzölçüm	110 440.70 m ²	M A L L İ K İ N			HISSE		
Kroki						İşleme No	Soyadı	Adı	Baba Adı	Pay	Payda
						321	KAYA KAYA KAYA ÜYÜM KAYA KAYA KAYA BULLUT	Verasette İştirak - 321 Nazife Mehmet Emin Emel Zeynep Tekin Eyüp Sabri Esengül	Ahmet Şeymus Şeymus Şeymus Şeymus Şeymus Şeymus	1	1

Devlet Su İşleri Genel Müdürlüğü tarafından yürütülen Diyarbakır 4. Kısım At Ve Tigh Tamamlama Projesi neticesinde oluşan yeni mülkiyet paftasındaki 174/6 parsel numarası ile adima tahsis edilen arazinin paftasına uygun olarak zeminde tarafıma teslimi köşe noktaları gösterilerek yapılmıştır.

22.09.2024

Teslim Eden

Baytımur İnşaat

Baytımur İnşaat
Harita Mühendisi
Müh. Sic. No: 12434

Teslim Alan

Verasette İştirak - 321

Kontrol Mühendisleri

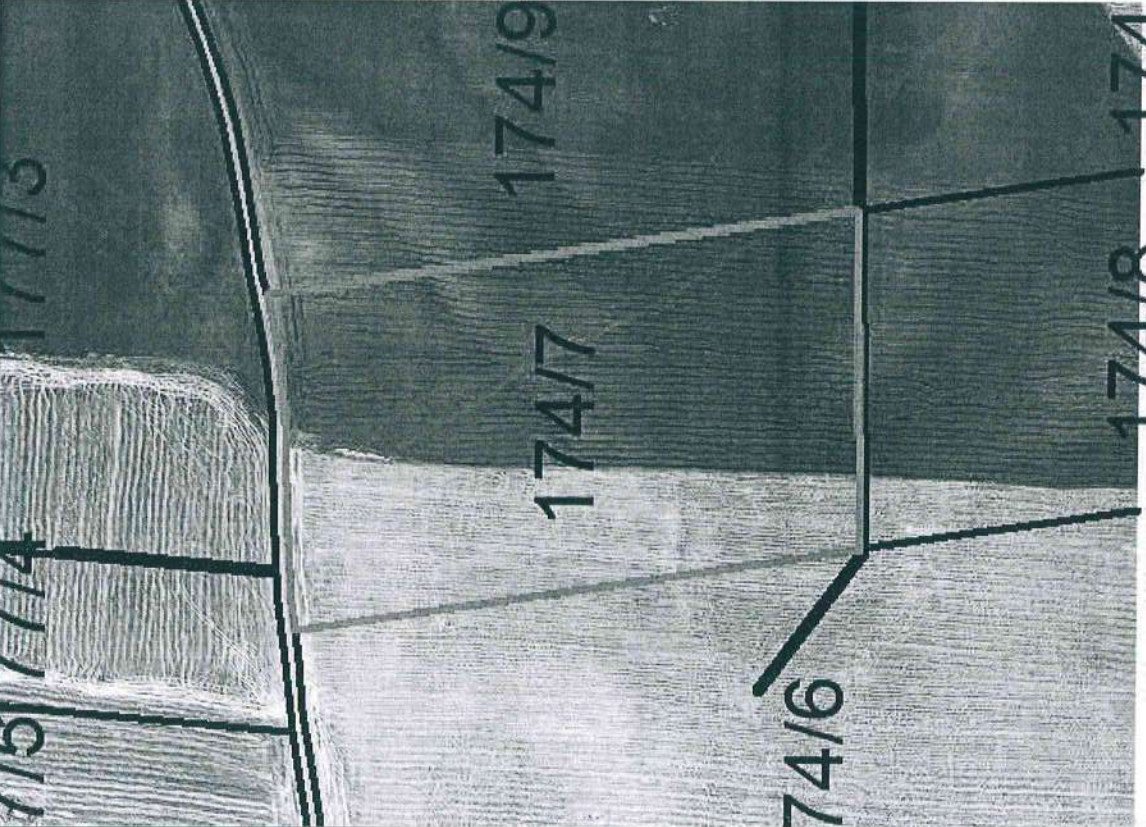
Manşur MERCAN
Harita Mühendisi
Müh. Sic. No: 12434

İrfan DERE
Harita Mühendisi
Müh. Sic. No: 12434



T.C.
TARIM VE ORMAN BAKANLIĞI
DEVLET SU İŞLERİ GENEL MÜDÜRLÜĞÜ
DİYARBAKIR 4. KISIM AT VE TİGH TAMAMLAMA PROJESİ
KROKİLİ YER TESLİM TUTANAĞI

İli : Diyarbakır
İlçesi : Silvan
Mahall : Karacalar

Ada No	174	Parsel No	7	Yüzölçüm	57 705.33 m ²	MALİKİN			HISSE		
						İşleme No	Soyadı	Adı	Baba Adı	Pay	Payda
						33	BUGDACI	Mehmet Sıdk	Abdullahif	1	1
											
<p>Devlet Su İşleri Genel Müdürlüğü tarafından yürütülen Diyarbakır 4. Kısım At Ve Tigh Tamamlama Projesi neticesinde oluşan yeni mülkiyet paftasındaki 174/7 parsel numarası ile adima tahsis edilen arazinin paftasına uygun olarak zeminde tarafıma teslimi köşe noktaları gösterilerek yapılmıştır.</p> <p>25.09.2024</p>											
Teslim Eden Baytımur İnşaat Mühendislik Yatırım Mühendislik Tic. Sic. No: 12404						Teslim Alan Mehmet Sıdk BUGDACI					
Mansur MİRCAN Ziraat Mühendisi Kontrollü Mühendis						İrfan NİRE Harita Mühendisi Kontrollü Mühendisi					
Kontrol Mühendisleri											



T.C.
TARIM VE ORMAN BAKANLIĞI
DEVLET SU İŞLERİ GENEL MÜDÜRLÜĞÜ
DİYARBAKIR 4. KISIM AT VE TİGH TAMAMLAMA PROJESİ
KROKİLİ YER TESLİM TUTANAĞI

İli : Diyarbakır
İlçesi : Silvan
Mahalli : Karacalar

Ada No 174 Parsel No 8 Yüzölçüm 52 735.36 m²

Kroki



İşleme No	MALİKİN			HİSSE	
	Soyadı	Adı	Baba Adı	Pay	Payda
33	BUĞDACI	Mehmet Sıdkı	Abdullahif	1	1

Devlet Su İşleri Genel Müdürlüğü tarafından yürütülen Diyarbakır 4. Kısım At Ve Tigh Tamamlama Projesi neticesinde oluşan yeni mülkiyet paftasındaki 174/8 parsel numarası ile adıma tahsis edilen arazinin paftasına uygun olarak zeminde tarafıma teslimi köşe noktaları gösterilerek yapılmıştır.

25.09.2024

Teslim Eden

Baytimur İnşaat
Şevket ABUĞDÜ
Harita Mühendisi
Oda Sic. No: 12454

Teslim Alan

Mehmet Sıdkı
BUĞDACI

Kontrol Mühendisleri

Mansur MERCAN
Zihra MERTEN
Kontrol Mühendisleri

İrfan DİLE
Harita Mühendisi
Kontrol Mühendisi

İli : Diyarbakır
İlçesi : Silvan
Mahall : Karacalar

T.C.
TARIM VE ORMAN BAKANLIĞI
DEVLET SU İŞLERİ GENEL MÜDÜRLÜĞÜ
DIYARBAKIR 4. KISIM AT VE TİGH TAMAMLAMA PROJESİ
KROKİLİ YER TESLİM TUTANAĞI



Ada No	174	Parsel No	9	Yüzölçüm	59 424.46 m ²	M A L İ K İ N			HİSSE		
Kroki						İşleme No	Soyadı	Adı	Baba Adı	Pay	Payda
						321	KAYA KAYA KAYA ÜYÜM KAYA KAYA KAYA BULUT	Verasette İştirak - 321 Nazife Mehmet Emin Emel Zeynep Tekin Eyüp Sabri Esengül	Ahmet Şeyhmus Şeyhmus Şeyhmus Şeyhmus Şeyhmus Şeyhmus	1	1

Devlet Su İşleri Genel Müdürlüğü tarafından yürütülen Diyarbakır 4. Kısım At Ve Tigh Tamamlama Projesi neticesinde oluşan yeni mülkiyet paftasındaki 174/9 parsel numarası ile adırma tahsis edilen arazinin paftasına uygun olarak zeminde tarafıma teslimi köşe noktaları gösterilerek yapılmıştır.

25.03.2024

Teslim Eden

Şevkay Merhan

Harita Mühendisi

Çed. Sic. No: 12464

Teslim Alan

Verasette İştirak - 321

Kontrol Mühendisleri

Mansur Mergan

Ziraat Mühendisi

Çed. Sic. No: 12464

İrfan Dere

Harita Mühendisi

Çed. Sic. No: 12464



T.C.
TARIM VE ORMAN BAKANLIĞI
DEVLET SU İŞLERİ GENEL MÜDÜRLÜĞÜ
DİYARBAKIR 4. KISIM AT VE TİGH TAMAMLAMA PROJESİ
KROKİLİ YER TESLİM TUTANAĞI

İli : Diyarbakır
İlçesi : Silvan
Mahalli : Karacalar

Ada No	174	Parsel No	10	Yüzölçüm	51 016.24 m ²	Kroki	İşleme No	Soyadı	Adı	Baba Adı	HISSE
							321	KAYA KAYA KAYA DİYÜM KAYA KAYA KAYA BULLUT	Verasette İştirak - 321 Nazife Mehmet Emin Emel Zeynep Tekin Eyüp Sabri Esengül	Ahmet Şeyhmus Şeyhmus Şeyhmus Şeyhmus Şeyhmus Şeyhmus	1 1 1 1

Devlet Su İşleri Genel Müdürlüğü tarafından yürütülen Diyarbakır 4. Kısım At Ve Tigh Tamamlama Projesi neticesinde oluşan yeni mülkiyet paftasındaki 174/10 parsel numarası ile adıma tahsis edilen arazinin paftasına uygun olarak zeminde tarafıma teslimi köşe noktaları gösterilerek yapılmıştır.

15.09.2024

Teslim Eden

Baytımur İnşaat

Sevket AYDOĞDU

Mimarlık Mühendisi

Çda Sic. No: 12404

Teslim Alan

Verasette İştirak - 321

Kontrol Mühendisleri

Mansur MİRİCAN

Mimarlık Mühendisi

Çda Sic. No: 12404

İrfan YERE

Mimarlık Mühendisi

Çda Sic. No: 12404



T.C.
TARIM VE ORMAN BAKANLIĞI
DEVLET SU İŞLERİ GENEL MÜDÜRLÜĞÜ
DİYARBAKIR 4. KISIM AT VE TİGH TAMAMLAMA PROJESİ
KROKİLİ YER TESLİM TUTANAĞI

İli : Diyarbakır
İlçesi : Silvan
Mahalli : Karacalar

Ada No	Parsel No	11	Yüzölçüm	45 000.00 m ²	M A L İ K İ N			HISSE		
Kroki					İşleme No	Soyadı	Adı	Baba Adı	Pay	Payda
					34	BUĞDACI	Murat	Mehmet Hadi	1	1

Devlet Su İşleri Genel Müdürlüğü tarafından yürütülen Diyarbakır 4. Kısım At Ve Tigh Tamamlama Projesi neticesinde oluşan yeni mülkiyet paftasındaki 174/11 parsel numarası ile adıma tahsis edilen arazinin paftasına uygun olarak zeminde tarafıma teslimi köşe noktaları gösterilerek yapılmıştır.

25.08/2024

Teslim Eden

Baytımur İnşaat
Şevket AYDOĞDU
Harita Mühendisi
Oda/Sic. No: 12434

Teslim Alan

Murat BUĞDACI

Kontrol Mühendisleri

Mansur MİKROM
Ziraiyat Mühendisliği
Kontrol Mühendisi

İrfan DİRE
Harita Mühendisi
Kontrol Mühendisi



T.C.
TARIM VE ORMAN BAKANLIĞI
DEVLET SU İŞLERİ GENEL MÜDÜRLÜĞÜ
DİYARBAKIR 4. KISIM AT VE TİGH TAMAMLAMA PROJESİ
KROKİLİ YER TESLİM TUTANAĞI

İli : Diyarbakır
İlçesi : Silvan
Mahall : Karacalar

Ada No 174 Parsel No 12 Yüzölçüm 45 000.00 m²

Kroki



İşleme No	M A L İ K İ N			H İ S S E	
	Soyadı	Adı	Baba Adı	Pay	Payda
32	BUĞDACI	Mansur	Mehmet Sıdık	1	1

Devlet Su İşleri Genel Müdürlüğü tarafından yürütülen Diyarbakır 4. Kısım At Ve Tigh Tamamlama Projesi neticesinde oluşan yeni mülkiyet paftasındaki 174/12 parsel numarası ile adıma tahsis edilen arazinin paftasına uygun olarak zeminde tarafıma teslimi köşe noktaları gösterilerek yapılmıştır.

05.05.2020

Teslim Eden

Baytımur İnşaat
Sevket AYDUGÜDÜ
Harita Mühendisi
Oda Sic. No: 12434

Teslim Alan

Mansur BUĞDACI

Kontrol Mühendisleri

Mansur MERCAN
Ziraat Mühendisi
Konya Mühendisleri

İrfan DERE
Harita Mühendisi
Konya Mühendisleri

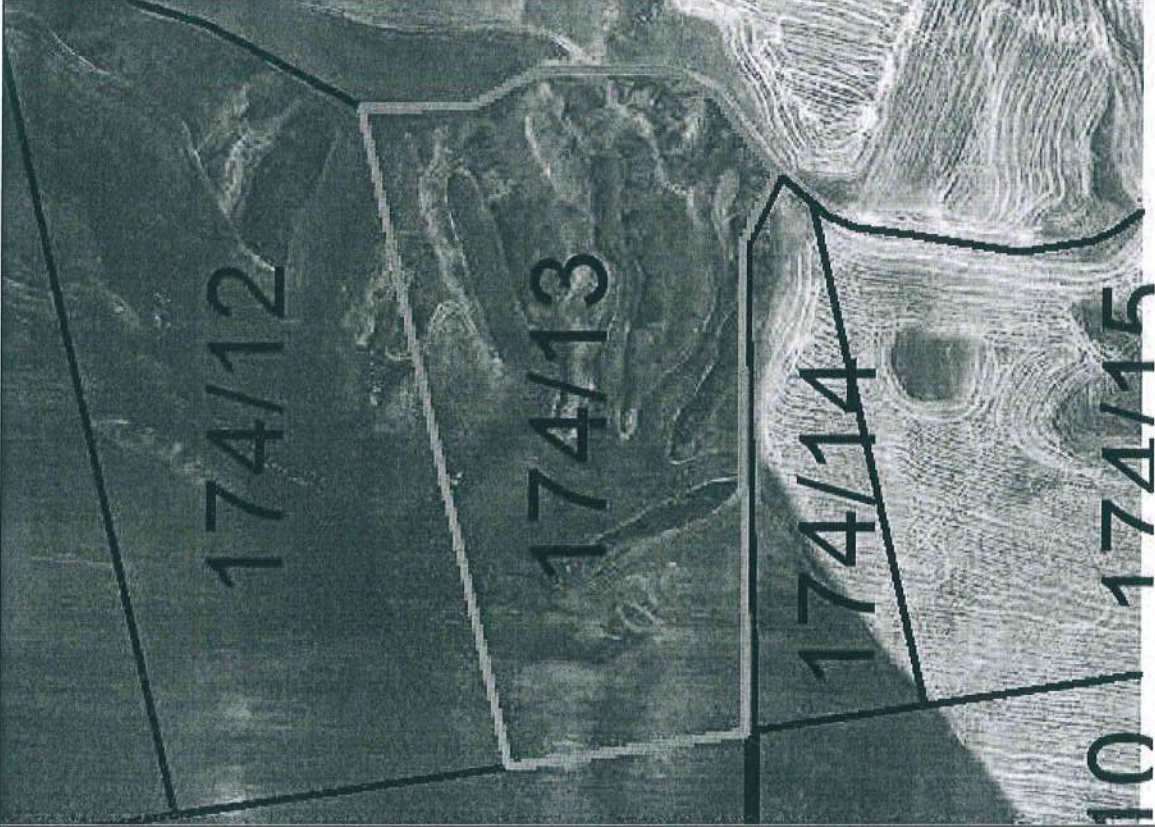


T.C.
TARIM VE ORMAN BAKANLIĞI
DEVLET SU İŞLERİ GENEL MÜDÜRLÜĞÜ
DIYARBAKIR 4. KISIM AT VE TİGH TAMAMLAMA PROJESİ
KROKİLİ YER TESLİM TUTANAĞI

İli : Diyarbakır
İlçesi : Silvan
Mahall : Karacalar

Ada No 174 Parsel No 13 Yüzölçüm 34 743.31 m²

Kroki



İŞLEME No		M A L İ K İ N			H İ S S E	
İşleme No	Soyadı	Adı	Baba Adı	Pay	Payda	
36	BUĞDACI	Nafiz	Adem	1	1	

Devlet Su İşleri Genel Müdürlüğü tarafından yürütülen Diyarbakır 4. Kısım At Ve Tigh Tamamlama Projesi neticesinde oluşan yeni mülkiyet paftasındaki 174/13 parsel numarası ile adıma tahsis edilen arazinin paftasına uygun olarak zeminde tarafıma teslimi köşe noktaları gösterilerek yapılmıştır.

22.09/2021

Teslim Eden

Şevki Baytımur İnşaat

Harita Mühendisi

Oda Sic. No: 12434

Teslim Alan

Nafiz BUĞDACI

Kontrol Mühendisleri

Mansur MEROZ
Zemin Mühendisi
Kontrol Mühendisi

İrfan DERE
Harita Mühendisi
Kontrol Mühendisi

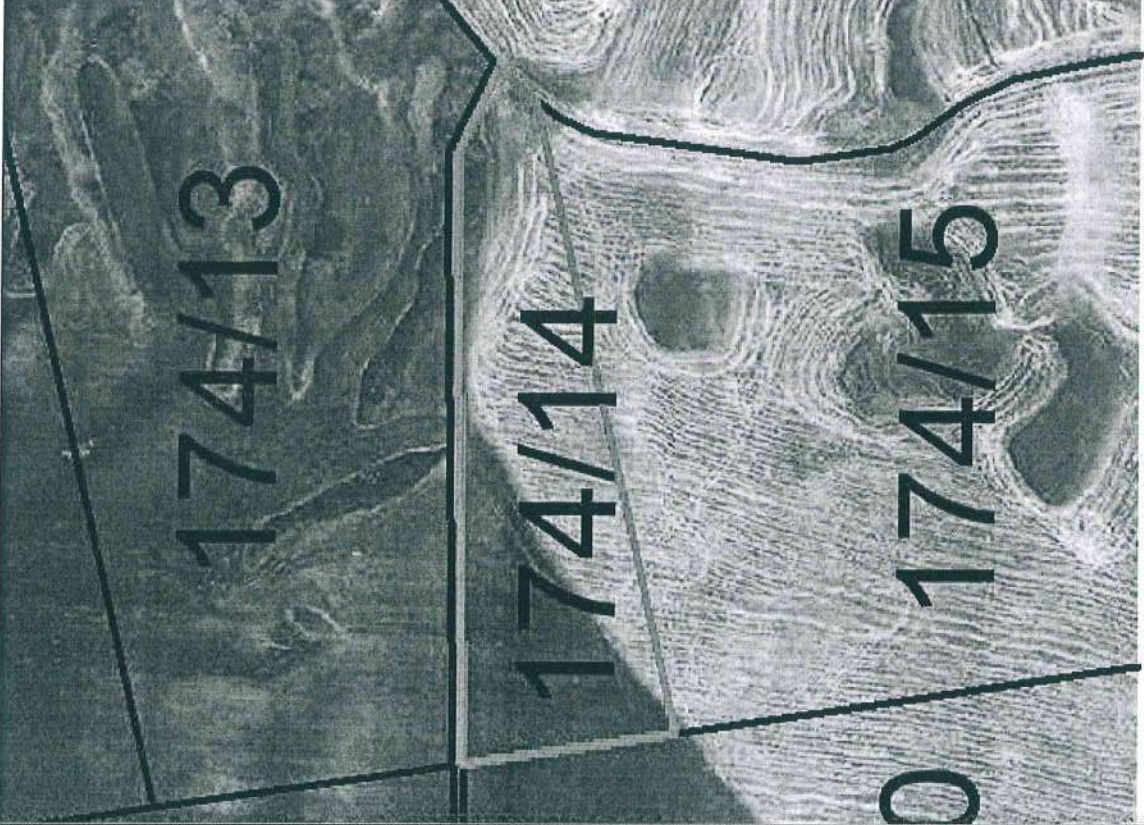


T.C.
TARIM VE ORMAN BAKANLIĞI
DEVLET SU İŞLERİ GENEL MÜDÜRLÜĞÜ
DİYARBAKIR 4. KISIM AT VE TİGH TAMAMLAMA PROJESİ
KROKİLİ YER TESLİM TUTANAĞI

İli : Diyarbakır
İlçesi : Silvan
Mahall : Karacalar

Ada No	174	Parsel No	14	Yüzölçüm	10 256.67 m ²
--------	-----	-----------	----	----------	--------------------------

Kroki



İşleme No	Soyadı	Adı	Baba Adı	HISSE	
				Pay	Payda
38	BUĞDACI	Nafiz	Adem	1	1

Devlet Su İşleri Genel Müdürlüğü tarafından yürütülen Diyarbakır 4. Kısım At Ve Tigh Tamamlama Projesi neticesinde oluşan yeni mülkiyet paftasındaki 174/14 parsel numarası ile adıma tahsis edilen arazinin paftasına uygun olarak zeminde tarafıma teslimi köşe noktaları gösterilerek yapılmıştır.

25.09.2021

Teslim Eden

Baytımur İnşaat

Harita Mühendisi
Oda Sic. No: 12494

Teslim Alan

Nafiz BUĞDACI

Kontrol Mühendisleri

Mansur MİRCAN
Zirce Mühendislik
Kontrol Mühendisi

İrfan DERE
Harita Mühendisi
Kontrol Mühendisi



T.C.
TARIM VE ORMAN BAKANLIĞI
DEVLET SU İŞLERİ GENEL MÜDÜRLÜĞÜ
DIYARBAKIR 4. KISIM AT VE TİGH TAMAMLAMA PROJESİ
KROKİLİ YER TESLİM TUTANAĞI

İli : Diyarbakır
İlçesi : Silvan
Mahall : Karacalar

Ada No 174 Parsel No 15 Yüzölçüm 45 000.03 m²

Kroki



İşleme No	M A L İ K İ N			H İ S S E	
	Soyadı	Adı	Baba Adı	Pay	Payda
321	KAYA	Verasette İştirak - 321 Nazife	Ahmet	1	1
	KAYA	Mehmet Emin	Şeyhmus		
	KAYA ÜYÜM	Emel	Şeyhmus		
	KAYA	Zeynep	Şeyhmus		
	KAYA	Tekin	Şeyhmus		
	KAYA	Eyüp Sabri	Şeyhmus		
	BULLUT	Esengül	Şeyhmus		

Devlet Su İşleri Genel Müdürlüğü tarafından yürütülen Diyarbakır 4. Kısım At Ve Tigh Tamamlama Projesi neticesinde oluşan yeni mülkiyet paftasındaki 174/15 parsel numarası ile adıma tahsis edilen arazinin paftasına uygun olarak zeminde tarafıma teslimi köşe noktaları gösterilerek yapılmıştır.

27.09/2024

Teslim Eden

Baytımur İnşaat

Şevket AYDOĞDU

Harita Mühendisi

Gıda Sic. No: 12404

Teslim Alan

Verasette İştirak - 321

Kontrol Mühendisleri

Mansur MEKİCİ
Harita Mühendisi
Kontrol Mühendisi

İrfan DERE
Harita Mühendisi
Kontrol Mühendisi

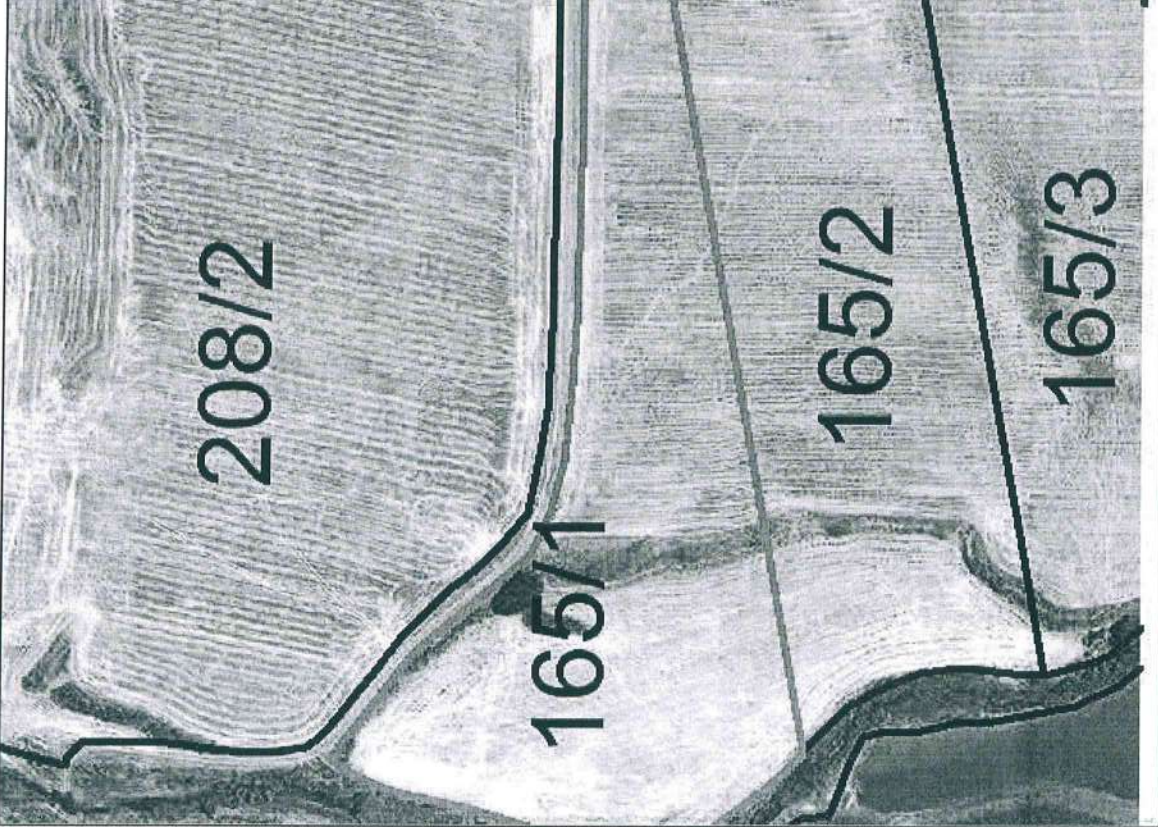


T.C.
TARIM VE ORMAN BAKANLIĞI
DEVLET SU İŞLERİ GENEL MÜDÜRLÜĞÜ
DIYARBAKIR 4. KISIM AT VE TİGH TAMAMLAMA PROJESİ
KROKİLİ YER TESLİM TUTANAĞI

İli : Diyarbakır
İlçesi : Silvan
Mahall : Karacalar

Ada No **165** Parsel No **1** Yüzölçümü **36 774.73 m²**

Kroki



MALİKİN

İşleme No **32**

Soyadı **BUĞDACI**

Adı **Mansur**

Baba Adı **Mehmet Sıdık**

HISSE Pay **1**

Payda **1**

Devlet Su İşleri Genel Müdürlüğü tarafından yürütülen Diyarbakır 4. Kısım At Ve Tigh Tamamlama Projesi neticesinde oluşan yeni mülkiyet paftasındaki 165/1 parsel numarası ile adıma tahsis edilen arazinin paftasına uygun olarak zeminde tarafıma teslimi köşe noktaları gösterilerek yapılmıştır.

25.03.2021

Teslim Eden

Teslim Alan

Sevil Baytımur İnşaat

Mansur BUĞDACI

Harita Mühendisi

Cada Sic. No: 12434

Kontrol Mühendisleri

Mansur MERTCAN
Harita Mühendisi

İrfan DİRE
Harita Mühendisi

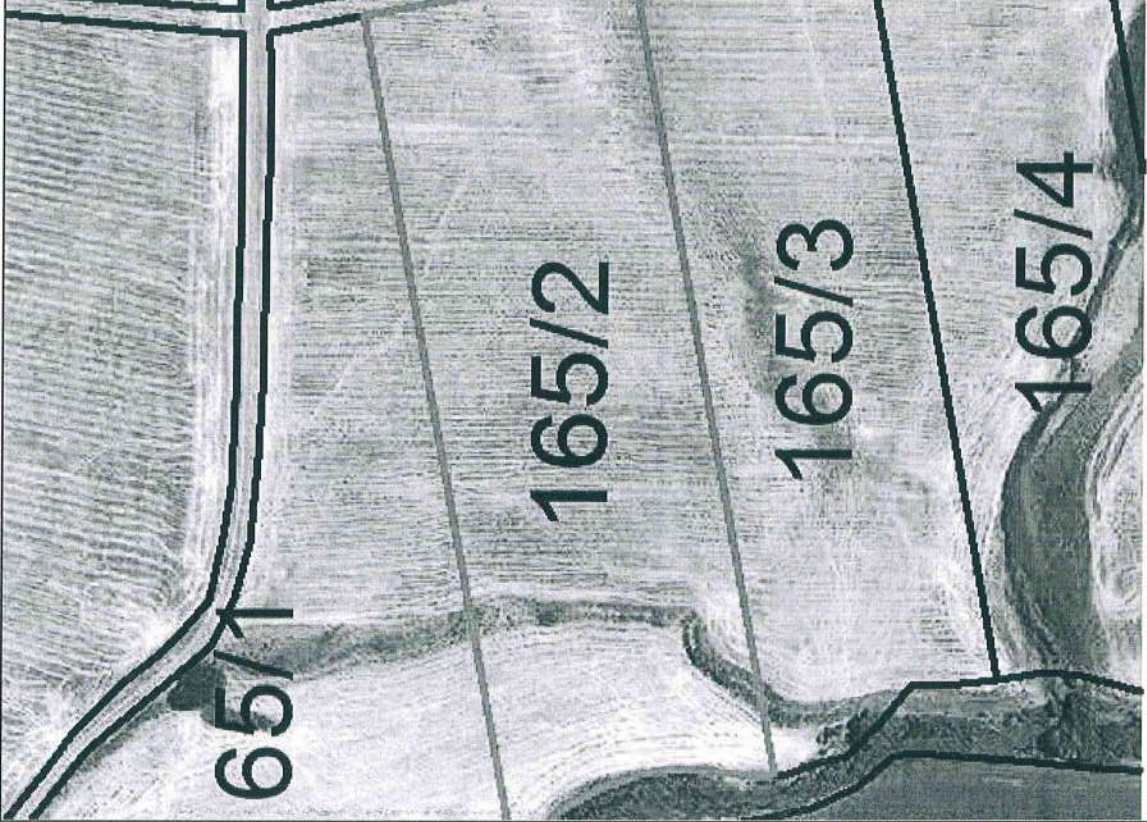


T.C.
TARIM VE ORMAN BAKANLIĞI
DEVLET SU İŞLERİ GENEL MÜDÜRLÜĞÜ
DIYARBAKIR 4. KISIM AT VE TİGH TAMAMLAMA PROJESİ
KROKİLİ YER TESLİM TUTANAĞI

İli : Diyarbakır
İlçesi : Silvan
Mahall : Karacalar

Ada No **165** Parsel No **2** Yüzölçümü **36 774.71 m²**

Kroki



İşleme No	M A L İ K İ N			HISSE	
	Soyadı	Adı	Baba Adı	Pay	Payda
321	KAYA	Verasette İştirak - 321 Nazife	Ahmet	1	1
	KAYA	Mehmet Emin	Şeyhmus		
	KAYA ÜYÜM	Emel	Şeyhmus		
	KAYA	Zeynep	Şeyhmus		
	KAYA	Tekin	Şeyhmus		
	KAYA	Eyüp Sabri	Şeyhmus		
	BULUT	Esengül	Şeyhmus		

Devlet Su İşleri Genel Müdürlüğü tarafından yürütülen Diyarbakır 4. Kısım At Ve Tigh Tamamlama Projesi neticesinde oluşan yeni mülkiyet paftasındaki 165/2 parsel numarası ile adıma tahsis edilen arazinin paftasına uygun olarak zeminde tarafıma teslimi köşe noktaları gösterilerek yapılmıştır.

12.09.2024

Teslim Eden

Baytımur İnşaat

Şevket AYDOĞDU

Harita Mühendisi

Odası Sic. No: 12434

Teslim Alan

Verasette İştirak - 321

Kontrol Mühendisleri

Mansur MERTCAN
Harita Mühendisi
Kontrol Mühendisi

İrfan YERE
Harita Mühendisi
Kontrol Mühendisi

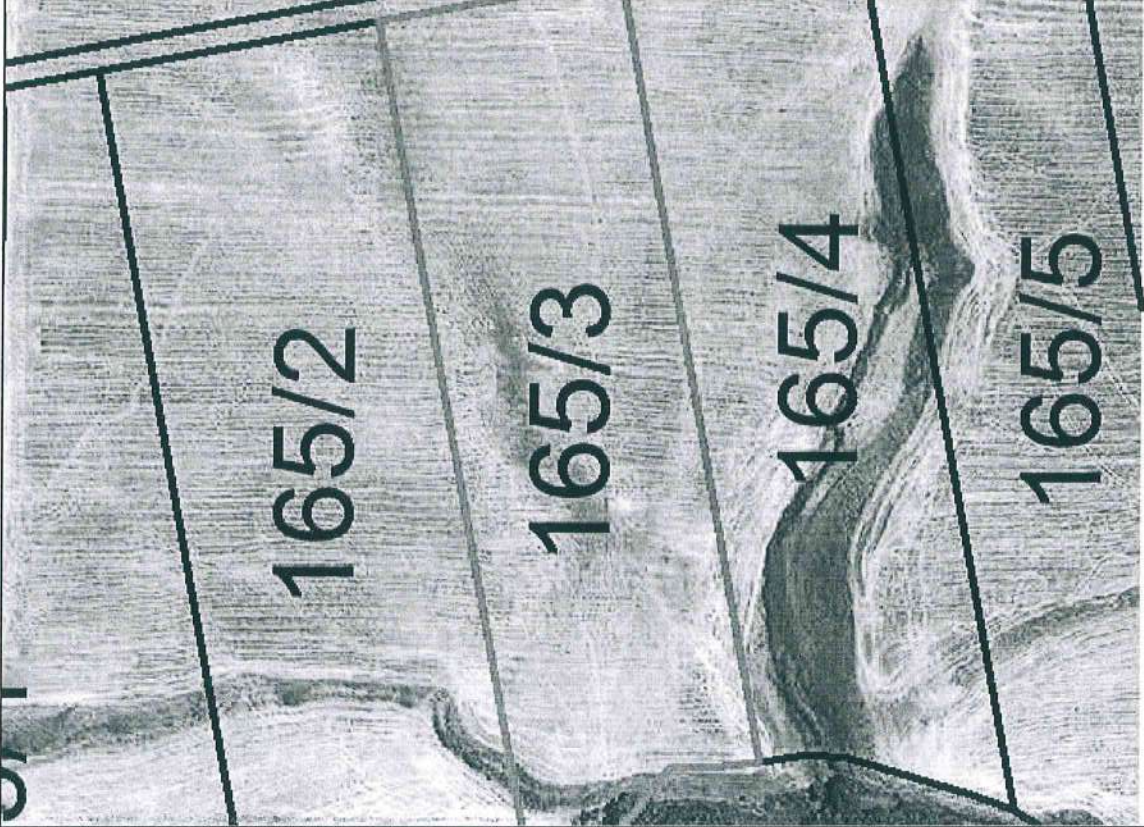
İli : Diyarbakır
İlçesi : Silvan
Mahall : Karacalar

T.C.
TARIM VE ORMAN BAKANLIĞI
DEVLET SU İŞLERİ GENEL MÜDÜRLÜĞÜ
DIYARBAKIR 4. KISIM AT VE TİGH TAMAMLAMA PROJESİ
KROKİLİ YER TESLİM TUTANAĞI



Ada No **165** Parsel No **3** Yüzölçüm **31 143.20 m²**

Kroki



İşleme No	M A L İ K İ N			HİSSE	
	Soyadı	Adı	Baba Adı	Pay	Payda
321	KAYA	Verasette İştirak - 321 Nazife	Ahmet	1	1
	KAYA	Mehmet Emin	Şeyhmus		
	KAYA ÜYÜM	Emel	Şeyhmus		
	KAYA	Zeynep	Şeyhmus		
	KAYA	Tekin	Şeyhmus		
	KAYA	Eyüp Sabri	Şeyhmus		
	BULUT	Esengül	Şeyhmus		

Devlet Su İşleri Genel Müdürlüğü tarafından yürütülen Diyarbakır 4. Kısım At Ve Tigh Tamamlama Projesi neticesinde oluşan yeni mülkiyet paftasındaki 165/3 parsel numarası ile adıma tahsis edilen arazinin paftasına uygun olarak zeminde tarafıma teslimi köşe noktaları gösterilerek yapılmıştır.

25.09.2024

Teslim Eden

Baytimur İnşaat

Şevket AYDOĞDU

Harita Mühendisi
Cada Sic. No: 12434

Teslim Alan

Verasette İştirak - 321

Kontrol Mühendisleri

Mansur MERSAN
Zeynep Mühendis
Kıbrıs Mühendis

İrfan DERE
Harita Mühendisi
Köşe Mühendisi

İli : Diyarbakır
İlçesi : Silvan
Mahall : Karacalar

T.C.
TARIM VE ORMAN BAKANLIĞI
DEVLET SU İŞLERİ GENEL MÜDÜRLÜĞÜ
DIYARBAKIR 4. KISIM AT VE TİGH TAMAMLAMA PROJESİ
KROKİLİ YER TESLİM TUTANAĞI



Ada No **165** Parsel No **4** Yüzölçüm **31 143.18 m²**

Kroki



İşleme No	M A L İ K İ N			HİSSE	
	Soyadı	Adı	Baba Adı	Pay	Payda
34	BUĞDACI	Murat	Mehmet Hadi	1	1

Devlet Su İşleri Genel Müdürlüğü tarafından yürütülen Diyarbakır 4. Kısım At Ve Tigh Tamamlama Projesi neticesinde oluşan yeni mülkiyet paftasındaki 165/4 parsel numarası ile adıma tahsis edilen arazinin paftasına uygun olarak zeminde tarafıma teslimi köşe noktaları gösterilerek yapılmıştır.

22.09.2021.

Teslim Eden

Baytımur İnşaat
Şevket AYDOĞDU
Harita Mühendisi
Çizim Sic. No: 12404

Teslim Alan

Murat BUĞDACI

Kontrol Mühendisleri

Mansur MİRZAN
Harita Mühendisi
Çizim Mühendisi

İrfan DERE
Harita Mühendisi
Çizim Mühendisi

İli : Diyarbakır
İlçesi : Silvan
Mahall : Karacalar

T.C.
TARIM VE ORMAN BAKANLIĞI
DEVLET SU İŞLERİ GENEL MÜDÜRLÜĞÜ
DIYARBAKIR 4. KISIM AT VE TİGH TAMAMLAMA PROJESİ
KROKİLİ YER TESLİM TUTANAĞI



Ada No **165** Parsel No **5** Yüzölçüm **34 613,28 m²**

Kroki



İşleme No	Soyadı	Adı	Baba Adı	HİSSE	
				Pay	Payda
34	BUĞDACI	Murat	Mehmet Hadi	346132	7
321	KAYA	Verasette İştirak - 321 Nazife	Ahmet	3067430	7
	KAYA	Mehmet Emin	Şeyhmus		
	KAYA ÜYÜM	Emel	Şeyhmus		
	KAYA	Zeynep	Şeyhmus		
	KAYA	Tekin	Şeyhmus		
	KAYA	Eyüp Sabri	Şeyhmus		
	BULUT	Esengül	Şeyhmus		

Devlet Su İşleri Genel Müdürlüğü tarafından yürütülen Diyarbakır 4. Kısım At Ve Tigh Tamamlama Projesi neticesinde oluşan yeni mülkiyet paftasındaki 165/5 parsel numarası ile adıma tahsis edilen arazinin paftasına uygun olarak zeminde tarafıma teslimi köşe noktaları gösterilerek yapılmıştır.

22.09.2024

Teslim Eden

Baytımur İnşaat
Şeyhül İzzet ÜYÜĞDÜ

Harita Mühendisi

Oda Sic. No: 12434

Teslim Alan

Murat BUĞDACI

Kontrol Mühendisleri

Mansur MKRAN
Zihneli Çelebi
Kontrol Mühendisi

İrfan DERE
Harita Mühendisi
Kontrol Mühendisi


İli : Diyarbakır
İlçesi : Silvan
Mahall : Karacalar

T.C.
TARIM VE ORMAN BAKANLIĞI
DEVLET SU İŞLERİ GENEL MÜDÜRLÜĞÜ
DIYARBAKIR 4. KISIM AT VE TİGH TAMAMLAMA PROJESİ
KROKİLİ YER TESLİM TUTANAĞI



Ada No **165** Parsel No **6** Yüzölçüm **34 613.29 m²**

Kroki



İşleme No	M A L İ K İ N			HISSE	
	Soyadı	Adı	Baba Adı	Pay	Payda
321	KAYA	Verasette İştirak - 321 Nazife	Ahmet	1	1
	KAYA	Mehmet Emin	Şeyhmus		
	KAYA ÜYÜM	Emel	Şeyhmus		
	KAYA	Zeynep	Şeyhmus		
	KAYA	Tekin	Şeyhmus		
	KAYA	Eyüp Sabri	Şeyhmus		
	BULUT	Esengül	Şeyhmus		

Devlet Su İşleri Genel Müdürlüğü tarafından yürütülen Diyarbakır 4. Kısım At Ve Tigh Tamamlama Projesi neticesinde oluşan yeni mülkiyet paftasındaki 165/6 parsel numarası ile adıma tahsis edilen arazinin paftasına uygun olarak zeminde tarafıma teslimi köşe noktaları gösterilerek yapılmıştır.

25.7.09/20.2.H

Teslim Eden

Baytımur İnşaat
Şeyke AYDOĞDU
Harita Mühendisi
Cdđ Sic. No: 12434

Teslim Alan

Verasette İştirak - 321

Kontrol Mühendisleri

Mansur MERYEM
Harita Mühendisi
Kontrol Mühendisi

İrfan DERE
Harita Mühendisi
Kontrol Mühendisi



T.C.
TARIM VE ORMAN BAKANLIĞI
DEVLET SU İŞLERİ GENEL MÜDÜRLÜĞÜ
DIYARBAKIR 4. KISIM AT VE TİGH TAMAMLAMA PROJESİ
KROKİLİ YER TESLİM TUTANAĞI

İli : Diyarbakır
İlçesi : Silvan
Mahall : Karacalar

Ada No 165 Parsel No 7 Yüzölçüm 36 873.12 m²

Kroki



İşleme No	M A L K İ N			HİSSE	
	Soyadı	Adı	Baba Adı	Pay	Payda
33	BUĞDACI	Mehmet Sıdık	Abdullah	1	1

Devlet Su İşleri Genel Müdürlüğü tarafından yürütülen Diyarbakır 4. Kısım At Ve Tigh Tamamlama Projesi neticesinde oluşan yeni mülkiyet paftasındaki 165/7 parsel numarası ile adıma tahsis edilen arazinin paftasına uygun olarak zeminde tarafıma teslimi köşe noktaları gösterilerek yapılmıştır.

25.09.2021

Teslim Eden

Baytımur İnşaat U

Hania Mühendisleri
Mühendisleri Odası Sic. No: 12434

Teslim Alan

Mehmet Sıdık
BUĞDACI

Kontrol Mühendisleri

Mansur MERCAN
Ziyasettin Mühendisleri
Kontrol Mühendisi

İrfan JERE
Harun Mühendisleri
Kontrol Mühendisi



T.C.
TARIM VE ORMAN BAKANLIĞI
DEVLET SU İŞLERİ GENEL MÜDÜRLÜĞÜ
DIYARBAKIR 4. KISIM AT VE TİGH TAMAMLAMA PROJESİ
KROKİLİ YER TESLİM TUTANAĞI

İli : Diyarbakır
İlçesi : Silvan
Mahall : Karacalar

Ada No 165 Parsel No 8 Yüzölçüm 36.873.12 m²

Kroki



MALIKIN		HİSSE			
İşleme No	Soyadı	Adı	Baba Adı	Pay	Payda
36	BUĞDACI	Nafiz	Adem	296639	368731 2
321	KAYA	Verasette İştirak - 321 Nazife	Ahmet	3387673	368731 2
	KAYA	Mehmet Emin	Şeyhmus		
	KAYA ÜYÜM	Emel	Şeyhmus		
	KAYA	Zeynep	Şeyhmus		
	KAYA	Tekin	Şeyhmus		
	KAYA	Eyüp Sabri	Şeyhmus		
	BULUT	Esengül	Şeyhmus		

Devlet Su İşleri Genel Müdürlüğü tarafından yürütülen Diyarbakır 4. Kısım At Ve Tigh Tamamlama Projesi neticesinde oluşan yeni mülkiyet paftasındaki 165/8 parsel numarası ile adıma tahsis edilen arazinin paftasına uygun olarak zeminde tarafıma teslimi köşe noktaları gösterilerek yapılmıştır.

15.11.2024

Teslim Eden

Baytımur İnşaat

Şevket AYDOĞDU

Harita Mühendisi

Cda Sic. No: 12434

Teslim Alan

Nafiz BUĞDACI

Kontrol Mühendisleri

Mansur MİRZAN

Harita Mühendisi

Şevket AYDOĞDU

İrfan DERE

Harita Mühendisi

Şevket AYDOĞDU

İli : Diyarbakır
İlçesi : Silvan
Mahall : Karacalar

T.C.
TARIM VE ORMAN BAKANLIĞI
DEVLET SU İŞLERİ GENEL MÜDÜRLÜĞÜ
DIYARBAKIR 4. KISIM AT VE TİGH TAMAMLAMA PROJESİ
KROKİLİ YER TESLİM TUTANAĞI



Ada No	192	Parsel No	3	Yüzölçüm	35 491.28 m ²	M A L İ K İ N			HISSE		
Kroki						İşleme No	Soyadı	Adı	Baba Adı	Pay	Payda
						36	BUĞDACI	Nafiz	Adem	1	1

Devlet Su İşleri Genel Müdürlüğü tarafından yürütülen Diyarbakır 4. Kısım At Ve Tigh Tamamlama Projesi neticesinde oluşan yeni mülkiyet paftasındaki 192/3 parsel numarası ile adıma tahsis edilen arazinin paftasına uygun olarak zeminde tarafıma teslimi köşe noktaları gösterilerek yapılmıştır.

22.08.2024

Teslim Eden

Baytımur İnşaat

ŞERKEF AYDOĞDU

Harita Mühendisi

Ödül Sic. No: 12434

Teslim Alan

Nafiz BUĞDACI

Kontrol Mühendisleri

MAHİR MERCAN
Harita Mühendisi
Kontrol Mühendisi

İrfan PERE
Harita Mühendisi
Kontrol Mühendisi



T.C.
TARIM VE ORMAN BAKANLIĞI
DEVLET SU İŞLERİ GENEL MÜDÜRLÜĞÜ
DIYARBAKIR 4. KISIM AT VE TİGH TAMAMLAMA PROJESİ
KROKİLİ YER TESLİM TUTANAĞI

İli : Diyarbakır
İlçesi : Silvan
Mahall : Karacalar

Ada No **192** Parsel No **4** Yüzölçüm **35 000.00 m²**

Kroki



İşleme No	M A L İ K İ N			H İ S S E	
	Soyadı	Adı	Baba Adı	Pay	Payda
35	BUĞDACI	Mücahit	Abdullahif	1	1

Devlet Su İşleri Genel Müdürlüğü tarafından yürütülen Diyarbakır 4. Kısım At Ve Tigh Tamamlama Projesi neticesinde oluşan yeni mülkiyet paftasındaki 192/4 parsel numarası ile adıma tahsis edilen arazinin paftasına uygun olarak zeminde tarafıma teslimi köşe noktaları gösterilerek yapılmıştır.

22.10.2024

Teslim Eden

Baytımur İnşaat
Şevket AYDOĞDU

Harita Mühendisi
Oda Sic. No: 12434

Teslim Alan

Mücahit BUĞDACI

Kontrol Mühendisleri

Mansur MERCAN
Ziraat Mühendisi
Kontroll Mühendisi

İrfan DERE
Harita Mühendisi
Kontroll Mühendisi



T.C.
TARIM VE ORMAN BAKANLIĞI
DEVLET SU İŞLERİ GENEL MÜDÜRLÜĞÜ
DIYARBAKIR 4. KISIM AT VE TİGH TAMAMLAMA PROJESİ
KROKİLİ YER TESLİM TUTANAĞI

İli : Diyarbakır
İlçesi : Silvan
Mahall : Karacalar

Ada No	192	Parsel No	5	Yüzölçüm	95 677.23 m ²	M A L İ K İ N			HİSSE		
						İşleme No	Soyadı	Adı	Baba Adı	Pay	Payda
						35	BUĞDACI	Mücahit	Abdullahif	1	1

Kroki

Devlet Su İşleri Genel Müdürlüğü tarafından yürütülen Diyarbakır 4. Kısım At Ve Tigh Tamamlama Projesi neticesinde oluşan yeni mülkiyet paftasındaki 192/5 parsel numarası ile adıma tahsis edilen arazinin paftasına uygun olarak zeminde tarafıma teslimi köşe noktaları gösterilerek yapılmıştır.
25.09.2024

Teslim Eden
Baytımur İnşaat

Teslim Alan
Mücahit BUĞDACI

Şevket AYDOĞDU
Harita Mühendisi
Öd. Sic. No: 12434

Mansur MERCAN
Harita Mühendisi
Öd. Sic. No: 12434

İrfan DERE
Harita Mühendisi
Öd. Sic. No: 12434

Kontrol Mühendisleri

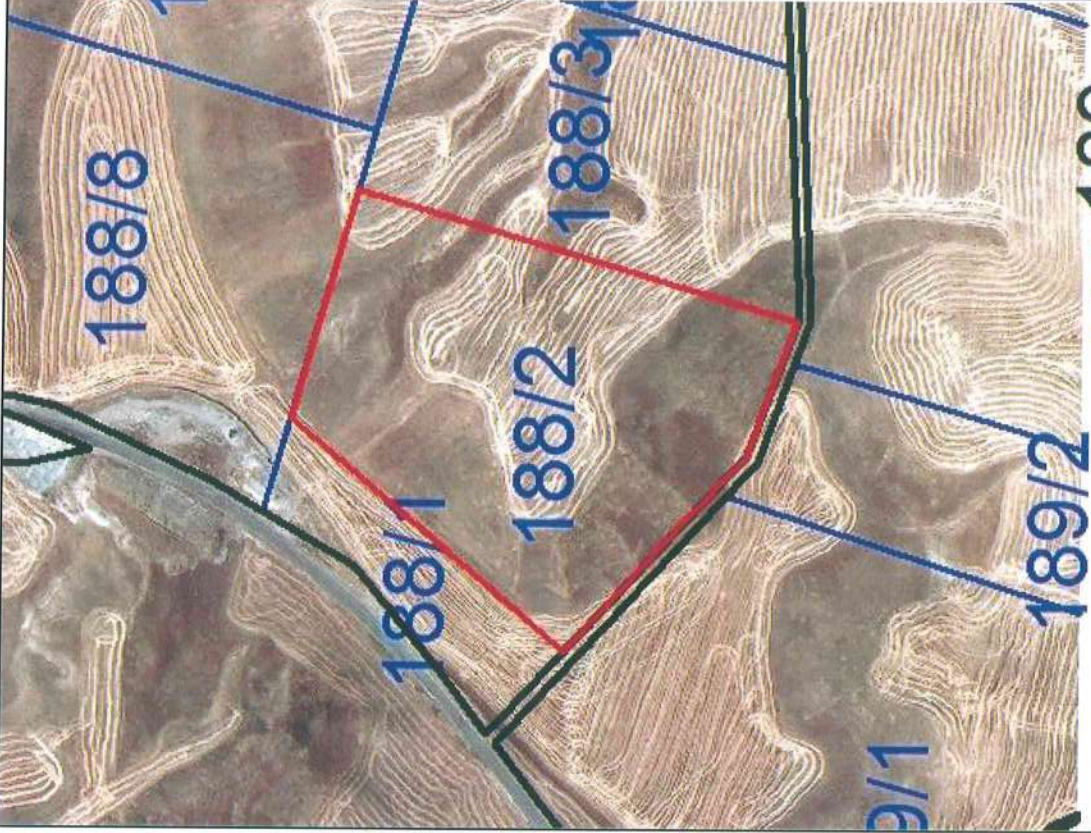
İli : Diyarbakır
İlçesi : Silvan
Mahall : Karacalar

T.C.
TARIM VE ORMAN BAKANLIĞI
DEVLET SU İŞLERİ GENEL MÜDÜRLÜĞÜ
DİYARBAKIR 4. KISIM AT VE TİGH TAMAMLAMA PROJESİ
KROKİLİ YER TESLİM TUTANAĞI



Ada No **188** Parsel No **2** Yüzölçüm **36 614.18 m²**

Kroki



İşleme No	M A L İ K İ N			HİSSE	
	Soyadı	Adı	Baba Adı	Pay	Payda
267	OĞURLU	Vehbi	Ahmet	823488	366141 8
266	OĞURLU	Meyrema	Mehmet Halit	2637930	366141 8

Devlet Su İşleri Genel Müdürlüğü tarafından yürütülen Diyarbakır 4. Kısım At Ve Tigh Tamamlama Projesi neticesinde oluşan yeni mülkiyet paftasındaki 188/2 parsel numarası ile adima tahsis edilen arazinin paftasına uygun olarak zeminde tarafıma teslimi köşe noktaları gösterilerek yapılmıştır.
25.09.2021.

Teslim Eden

Baytımur İnşaat

Sevket AYDOĞDU
Harita Mühendisi
Cda Sic. No: 12434

Teslim Alan

Vehbi OĞURLU

imzeden imzine

Kontrol Mühendisleri

Mansur MİRALAN
Zirpaç Mühendisi
Kontrol Mühendisi

İrfan DERE
Harita Mühendisi
Kontrol Mühendisi

İli : Diyarbakır
İlçesi : Silvan
Mahall : Karacalar

T.C.
TARIM VE ORMAN BAKANLIĞI
DEVLET SU İŞLERİ GENEL MÜDÜRLÜĞÜ
DİYARBAKIR 4. KISIM AT VE TİGH TAMAMLAMA PROJESİ
KROKİLİ YER TESLİM TUTANAĞI



Ada No	188	Parsel No	3	Yüzölçüm	28 022.98 m ²	M A L İ K İ N			HISSE		
Kroki						İşleme No	Soyadı	Adı	Baba Adı	Pay	Payda
						241	KAPLAN	Afife	Mehmet Halit	1	1
<p>Devlet Su İşleri Genel Müdürlüğü tarafından yürütülen Diyarbakır 4. Kısım At Ve Tigh Tamamlama Projesi neticesinde oluşan yeni mülkiyet paftasındaki 188/3 parsel numarası ile adıma tahsis edilen arazinin paftasına uygun olarak zeminde tarafıma teslimi köşe noktaları gösterilerek yapılmıştır.</p> <p>22.09.2024</p>											
<p>Teslim Eden Baytımur İnşaat Şevket AYDOĞDU Harita Mühendisi Cda Sic. No: 12434</p>						<p>Teslim Alan Afife KAPLAN İnşaat Mühendisi</p>					
<p>Kontrol Mühendisleri Mansur MİRGAN Zileal Mühendisliği Harita Mühendisi Cda Sic. No: 12434</p>						<p>Kontrol Mühendisleri İrfan DİRE Harita Mühendisi Cda Sic. No: 12434</p>					

İli : Diyarbakır
İlçesi : Silvan
Mahall : Karacalar

T.C.
TARIM VE ORMAN BAKANLIĞI
DEVLET SU İŞLERİ GENEL MÜDÜRLÜĞÜ
DIYARBAKIR 4. KISIM AT VE TİGH TAMAMLAMA PROJESİ
KROKİLİ YER TESLİM TUTANAĞI



Ada No **188** Parsel No **11** Yüzölçüm **38 154.54 m²**

Kroki



M A L K İ N			HİSSE		
İşleme No	Soyadı	Adı	Baba Adı	Pay	Payda
241	KAPLAN	Afiye	Mehmet Halit	981653	381545 ⁴
266	OĞURLU	Meyrema	Mehmet Halit	2833801	381545 ⁴

Devlet Su İşleri Genel Müdürlüğü tarafından yürütülen Diyarbakır 4. Kısım At Ve Tigh Tamamlama Projesi neticesinde oluşan yeni mülkiyet paftasındaki 188/11 parsel numarası ile adima tahsis edilen arazinin paftasına uygun olarak zeminde tarafıma teslimi köşe noktaları gösterilerek yapılmıştır.

20.09.2021

Teslim Eden

Baytımur İnşaat

Şenel AYDOĞDU
Harita Mühendisi
Cdđ Sic. No: 12404

Teslim Alan

Afiye KAPLAN

imzadan intireu

Kontrol Mühendisleri

MALISUR MERCAN
Harita Mühendisi
Kontrol Mühendisi

İrfan DİRE
Harita Mühendisi
Kontrol Mühendisi

İli : Diyarbakır
İlçesi : Silvan
Mahall : Karacalar

T.C.
TARIM VE ORMAN BAKANLIĞI
DEVLET SU İŞLERİ GENEL MÜDÜRLÜĞÜ
DİYARBAKIR 4. KISIM AT VE TİGH TAMAMLAMA PROJESİ
KROKİLİ YER TESLİM TUTANAĞI



Ada No **188** Parsel No **12** Yüzölçüm **23 451.72 m²**

Kroki



İşleme No	M A L İ K İ N			HISSE	
	Soyadı	Adı	Baba Adı	Pay	Payda
317	EKMIŞ	Verasette İştirak - 317		1	1
	DEMIRELLİ	Mehmet	Sait		
	SEYHAN	Melih	Sait		
	EKMIŞ	Sebahat	Sait		
	KAPLAN	Reşahat	Sait		
	EKMIŞ	Nafis	Sait		
	KAPLAN	Nesihet	Sait		
	EKMIŞ	Aygül	Sait		
	EKMIŞ	Songül	Sait		
	EKMIŞ	Saniye	Sait		
	KAPLAN	Melahat	Sait		
	EKMIŞ	Mehmet Hafız	Sait		

Devlet Su İşleri Genel Müdürlüğü tarafından yürütülen Diyarbakır 4. Kısım At Ve Tigh Tamamlama Projesi neticesinde oluşan yeni mülkiyet paftasındaki 188/12 parsel numarası ile adıma tahsis edilen arazinin paftasına uygun olarak zeminde tarafıma teslimi köşe noktaları gösterilerek yapılmıştır.

25.05/2024

Teslim Eden

Baytımur İnşaat

Şevket AYDOĞDU

Harita Mühendisi

Ödöl Sic. No: 12434

Teslim Alan

Verasette İştirak - 317

imzadan intira

Kontrol Mühendisleri

Mansur MEROZAN
Ziyat Mühendislik
Kontrol Mühendisi

İrfan DERE
Harita Mühendisi
Kontrol Mühendisi

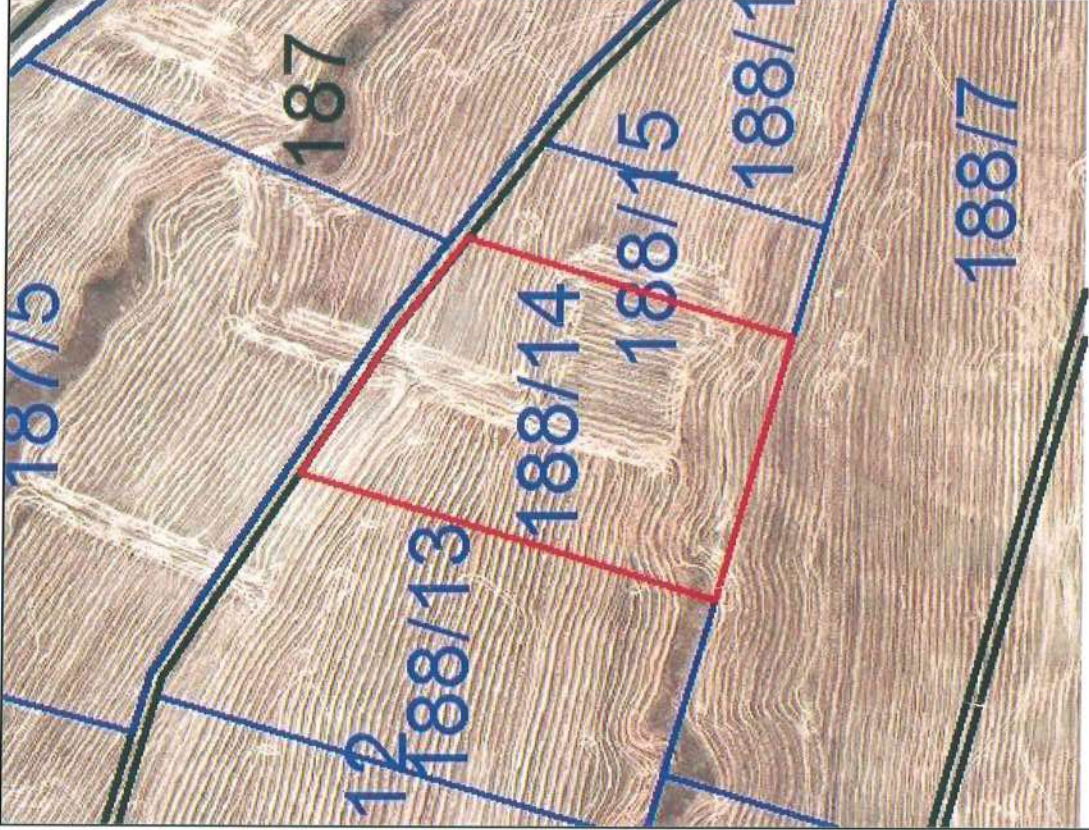
İli : Diyarbakır
İlçesi : Silvan
Mahall : Karacalar

T.C.
TARIM VE ORMAN BAKANLIĞI
DEVLET SU İŞLERİ GENEL MÜDÜRLÜĞÜ
DIYARBAKIR 4. KISIM AT VE TİGH TAMAMLAMA PROJESİ
KROKİLİ YER TESLİM TUTANAĞI



Ada No **188** Parsel No **14** Yüzölçüm **28 116.32 m²**

Kroki



İşleme No	M A L İ K İ N			HİSSE		
	Soyadı	Adı	Baba Adı	Pay	Payda	
310	HEYBETOĞLU	Verasette İştirak - 310	Heybet	14303	281163 1	
	BOZKURT	Mahmut	Heybet			
	ÇETİNBAŞ	Medine	Heybet			
	BİÇER	Meriyema	Heybet			
	OĞURLU	Fatma	Heybet			
		Medeni	Heybet			
		Verasette İştirak - 309				
		Ahmet	Ibrahim			
		Şeynmuş	Rıza			
		Ali	Ibrahim			
317	EKİMİŞ	Verasette İştirak - 317	Sait	268651	281163 1	
	DEMIRELLİ	Mehmet				
	SEYHAN	Metin				
	EKİMİŞ	Sebahat				
	KAPLAN	Reşahat				
	EKİMİŞ	Nafis				
	EKİMİŞ	Nesihet				
	EKİMİŞ	Aygül				
	EKİMİŞ	Songül				
	EKİMİŞ	Saniye				
329	EKİMİŞ	Verasette İştirak - 329	Hüsnü	2245723	281163 1	
	EKİMİŞ	Feride				
	EKİMİŞ	Akif	Mehmet Emin			
	EKİMİŞ	Necat	Mehmet Emin			
	EKİMİŞ	Cahit	Mehmet Emin			
	EKİMİŞ	Ferit	Mehmet Emin			
	EKİMİŞ	Nevzat	Mehmet Emin			
	EKİMİŞ	Muhsin	Mehmet Emin			
	EKİMİŞ	Yusuf	Mehmet Emin			
	EKİMİŞ	Yakup	Mehmet Emin			
128	EKİMİŞ	Mehmet	Mehmet	2245723	281163 1	
	EKİMİŞ	Mehmet	Mehdi			

Devlet Su İşleri Genel Müdürlüğü tarafından yürütülen Diyarbakır 4. Kısım At Ve Tigh Tamamlama Projesi neticesinde oluşan yeni mülkiyet paftasındaki 188/14 parsel numarası ile adıma tahsis edilen arazinin paftasına uygun olarak zeminde tarafıma teslimi köşe noktaları gösterilerek yapılmıştır.

25.10.2022

Teslim Eden

Baytımur İnşaat

Sevket AYDOĞDU

Mühendis

Sic No: 12434

Teslim Alan

Verasette İştirak - 310

imza alanı

Kontrol Mühendisleri

Mansur MEROHA

Ziraat Mühendisi

Kontrol Mühendisi

İrfan DİRE

Harita Mühendisi

Kontrol Mühendisi

İli : Diyarbakır
İlçesi : Silvan
Mahall : Karacalar

T.C.
TARIM VE ORMAN BAKANLIĞI
DEVLET SU İŞLERİ GENEL MÜDÜRLÜĞÜ
DIYARBAKIR 4. KISIM AT VE TİGH TAMAMLAMA PROJESİ
KROKİLİ YER TESLİM TUTANAĞI



Ada No **188** Parsel No **10** Yüzölçüm **29 621.15 m²**

Kroki



Devlet Su İşleri Genel Müdürlüğü tarafından yürütülen Diyarbakır 4. Kısım At Ve Tigh Tamamlama Projesi neticesinde oluşan yeni mülkiyet paftasındaki 188/10 parsel numarası ile adıma tahsis edilen arazinin paftasına uygun olarak zeminde tarafıma teslimi köşe noktaları gösterilerek yapılmıştır.
20.09.2021

Teslim Eden

Baytımur İnşaat

Sevket ALDÖĞDÜ
Harita Mühendisi
Oda Sic. No: 12434

Teslim Alan

Verasette İştirak - 329

imzeden intina

Kontrol Mühendisleri

Mansur MEROZAN
Ziraat Mühendisi
Kontrol Mühendisi

İrfan DİRE
Harita Mühendisi
Kontrol Mühendisi

İşleme No	M A L İ K İ N			H İ S S E	
	Soyadı	Adı	Baba Adı	Pay	Payda
329	EKMIŞ	Verasette İştirak - 329 Feride	Hüsni	1	1
	EKMIŞ	Akif	Mehmet Emin		
	EKMIŞ	Necat	Mehmet Emin		
	EKMIŞ	Cahit	Mehmet Emin		
	EKMIŞ	Ferit	Mehmet Emin		
	EKMIŞ	Nevzat	Mehmet Emin		
	EKMIŞ	Muhsin	Mehmet Emin		
	EKMIŞ	Yusuf	Mehmet Emin		
	EKMIŞ	Yakup	Mehmet Emin		

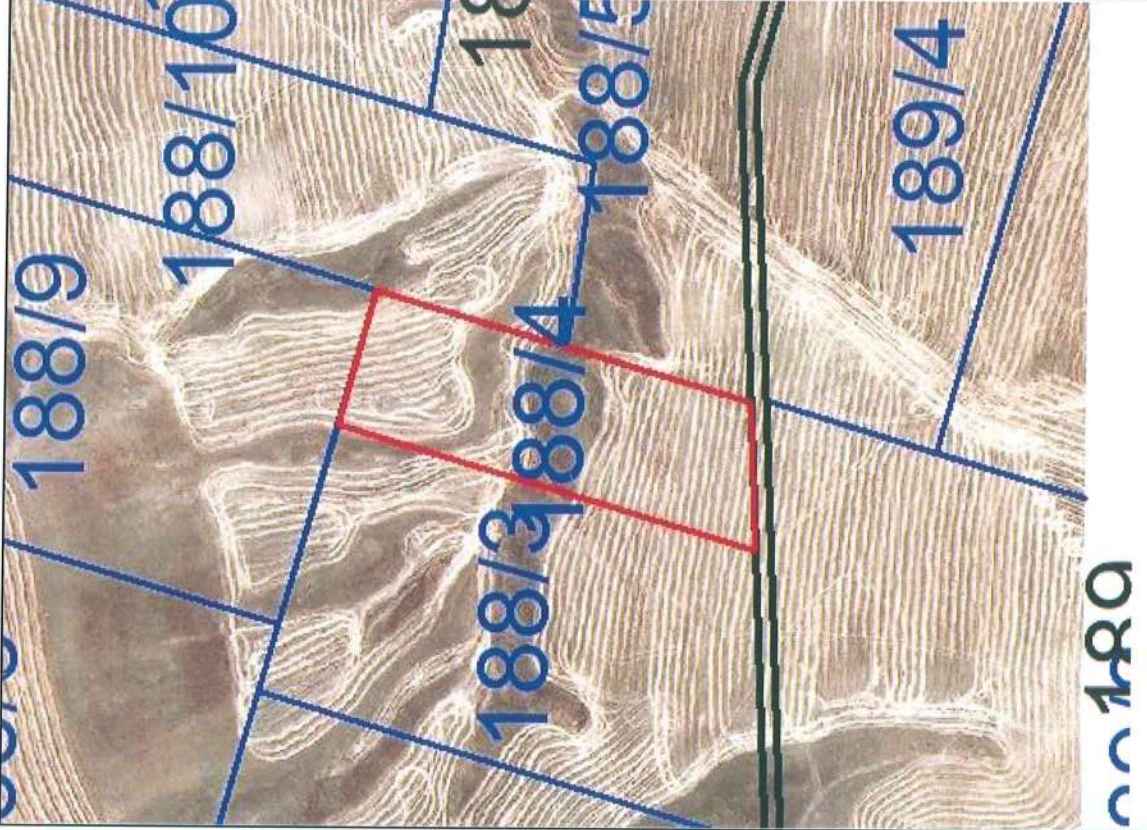
İli : Diyarbakır
İlçesi : Silvan
Mahall : Karacalar

T.C.
TARIM VE ORMAN BAKANLIĞI
DEVLET SU İŞLERİ GENEL MÜDÜRLÜĞÜ
DİYARBAKIR 4. KISIM AT VE TİGH TAMAMLAMA PROJESİ
KROKİLİ YER TESLİM TUTANAĞI



Ada No **188** Parsel No **4** Yüzölçüm **12 048.82 m²**

Kroki



Devlet Su İşleri Genel Müdürlüğü tarafından yürütülen Diyarbakır 4. Kısım At Ve Tigh Tamamlama Projesi neticesinde oluşan yeni mülkiyet paftasındaki 188/4 parsel numarası ile adima tahsis edilen arazinin paftasına uygun olarak zeminde tarafıma teslimi köşe noktaları gösterilerek yapılmıştır.

25.03/2024

Teslim Eden

Baytımur İnşaat

Şevket AYDOĞDU

Harita Mühendisi

Öd. Sic. No: 12434

Teslim Alan

Verasette İştirak - 329

inzevan intice

Kontrol Mühendisleri

Mansur MERGEM

Harita Mühendisi

Kontrol Mühendisi

İrfan DİRE

Harita Mühendisi


Kontrol Mühendisi

İşleme No	M A L K İ N			HİSSE	
	Soyadı	Adı	Baba Adı	Pay	Payda
329	EKMIŞ	Verasette İştirak - 329	Hüsnü	372876	120488
	EKMIŞ	Feride			2
	EKMIŞ	Akif	Mehmet Emin		
	EKMIŞ	Necat	Mehmet Emin		
	EKMIŞ	Cahit	Mehmet Emin		
	EKMIŞ	Ferit	Mehmet Emin		
	EKMIŞ	Nezhat	Mehmet Emin		
	EKMIŞ	Muhsin	Mehmet Emin		
	EKMIŞ	Yusuf	Mehmet Emin		
	EKMIŞ	Yakup	Mehmet Emin		
	EKMIŞ	Mehmet	Mehmet Emin		
	EKMIŞ	Mehmet	Mehmet		
128	EKMIŞ	Verasette İştirak - 317	Mehmet	415996	120488
	EKMIŞ	Mehmet	Mehmet		2
	DEMIRELLI	Metin	Sait	416010	120488
	SEYHAN	Sebahat	Sait		2
	EKMIŞ	Reşahat	Sait		
	KAPLAN	Nafis	Sait		
	EKMIŞ	Nesihat	Sait		
	EKMIŞ	Aygül	Sait		
	EKMIŞ	Songül	Sait		
	EKMIŞ	Saniye	Sait		
	EKMIŞ	Melihat	Sait		
	EKMIŞ	Mehmet Hafiz	Sait		
317	EKMIŞ	Verasette İştirak - 317	Mehmet	415996	120488
	EKMIŞ	Mehmet	Mehmet		2
	DEMIRELLI	Metin	Sait	416010	120488
	SEYHAN	Sebahat	Sait		2
	EKMIŞ	Reşahat	Sait		
	KAPLAN	Nafis	Sait		
	EKMIŞ	Nesihat	Sait		
	EKMIŞ	Aygül	Sait		
	EKMIŞ	Songül	Sait		
	EKMIŞ	Saniye	Sait		
	EKMIŞ	Melihat	Sait		
	EKMIŞ	Mehmet Hafiz	Sait		

İli : Diyarbakır
İlçesi : Silvan
Mahall : Karacalar

T.C.
TARIM VE ORMAN BAKANLIĞI
DEVLET SU İŞLERİ GENEL MÜDÜRLÜĞÜ
DIYARBAKIR 4. KISIM AT VE TİGH TAMAMLAMA PROJESİ
KROKİLİ YER TESLİM TUTANAĞI



Ada No	177	Parsel No	1	Yüzölçüm	146 301.62 m ²	M A L İ K İ N				HİSSE	
						İşleme No	Soyadı	Adı	Baba Adı	Pay	Payda
						267	OĞURLU	Vehbi	Ahmet	1463016 2	146301 63
Kroki 											
<p>Devlet Su İşleri Genel Müdürlüğü tarafından yürütülen Diyarbakır 4. Kısım At Ve Tigh Tamamlama Projesi neticesinde oluşan yeni mülkiyet paftasındaki 177/11 parsel numarası ile adıma tahsis edilen arazinin paftasına uygun olarak zeminde tarafıma teslimi köşe noktaları gösterilerek yapılmıştır.</p>											
Teslim Eden Baytımur İnşaat Sevkeç Mühendisliği Haniya Mühendisliği Orta Sic. No: 12404						Teslim Alan Vehbi OĞURLU İmzadan İntina					
Mansur MERCAN Ziraat Mühendisliği Köktürk Mühendisliği						Kontrol Mühendisleri İrfan DERE Haniya Mühendisliği Köktürk Mühendisliği					

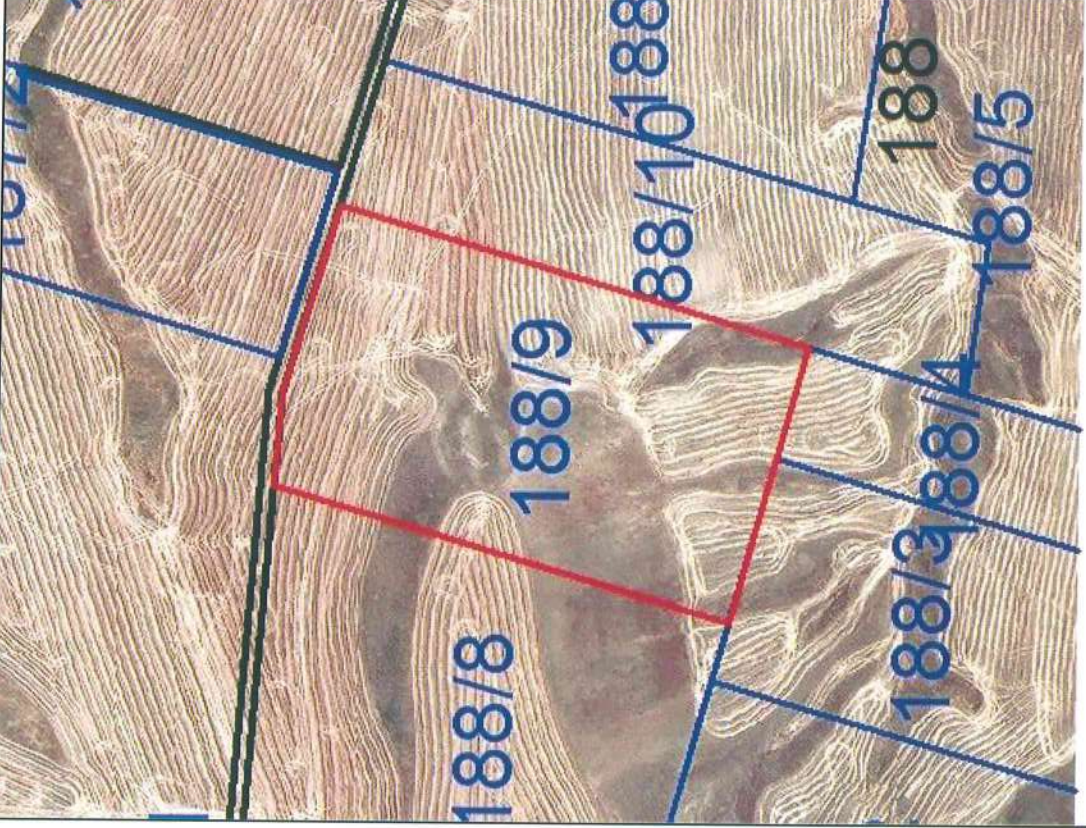
İli : Diyarbakır
İlçesi : Silvan
Mahall : Karacalar

T.C.
TARIM VE ORMAN BAKANLIĞI
DEVLET SU İŞLERİ GENEL MÜDÜRLÜĞÜ
DIYARBAKIR 4. KISIM AT VE TİGH TAMAMLAMA PROJESİ
KROKİLİ YER TESLİM TUTANAĞI



Ada No **188** Parsel No **9** Yüzölçüm **42 850.88 m²**

Kroki



M A L İ K İ N

İşletme No 24 BOZKURT
Soyadı BOZKURT
Adı Medine
Baba Adı Heybet
HİSSE Pay Payda
4285088 4285089

Devlet Su İşleri Genel Müdürlüğü tarafından yürütülen Diyarbakır 4. Kısım At Ve Tigh Tamamlama Projesi neticesinde oluşan yeni mülkiyet paftasındaki 188/9 parsel numarası ile adıma tahsis edilen arazinin paftasına uygun olarak zeminde tarafıma teslimi köşe noktaları gösterilerek yapılmıştır.
25.09/2024

Teslim Eden

Baytımur İnşaat

Sevket AYDOĞDU

Harita Mühendisi

Çda Sic. No: 12434

Teslim Alan

Medine BOZKURT

imzadan intina

Kontrol Mühendisleri

MANSUR MERCAN

Harita Mühendisi

Çda Sic. No: 12434

İrfan DEDE

Harita Mühendisi

Çda Sic. No: 12434



T.C.

TARIM VE ORMAN BAKANLIĞI
DEVLET SU İŞLERİ GENEL MÜDÜRLÜĞÜ
DİYARBAKIR 4. KISIM AT VE TİGH TAMAMLAMA PROJESİ
KROKİLİ YER TESLİM TUTANAĞI

İli : Diyarbakır
İlçesi : Silvan
Mahalli : Karacalar

Ada No **161** Parsel No **2** Yüzölçüm **27 972.61 m²**

Kroki



Devlet Su İşleri Genel Müdürlüğü tarafından yürütülen Diyarbakır 4. Kısım At Ve Tigh Tamamlama Projesi neticesinde oluşan yeni mülkiyet paftasındaki 161/2 parsel numarası ile adima tahsis edilen arazinin paftasına uygun olarak zeminde tarafıma teslimi köşe noktaları gösterilerek yapılmıştır.
25.09/2022

Teslim Eden

Baytımur İnşaat
Sevket AYDOĞDU
Planlar Mühendisi
Gıda Sic. No: 12434

Teslim Alan

Ahmet GÖZETİR

Kontrol Mühendisleri

Mansur MERMER
Tarih: 25.09.2022
Kontrol Mühendisi

İrfan DARE
Harita Mühendisi
Kontrol Mühendisi

İşletme No	M A L İ K İ N			HISSE	
	Soyadı	Adı	Baba Adı	Pay	Payda
180	GOZETİR	Ahmet	Mehmet	1	1



T.C.
TARIM VE ORMAN BAKANLIĞI
DEVLET SU İŞLERİ GENEL MÜDÜRLÜĞÜ
DİYARBAKIR 4. KISIM AT VE TİGH TAMAMLAMA PROJESİ
KROKİLİ YER TESLİM TUTANAĞI

İli : Diyarbakır
İlçesi : Silvan
Mahall : Karacalar

Ada No	163	Parsel No	8	Yüzölçüm	48 189,24 m ²	MALİKİN			HİSSE	
İşletme No	Soyadı	Adı	Baba Adı	Pay	Payda					
256	KOŞAR	Dilnevaz	Mehmet Salih	485556	481892 4					
257	KOŞAR	Mehmet	Recep	2176684	481892 4					
254	KOŞAR	Abdurrahim	Hasan	2176684	481892 4					

Kroki



Devlet Su İşleri Genel Müdürlüğü tarafından yürütülen Diyarbakır 4. Kısım At Ve Tigh Tamamlama Projesi neticesinde oluşan yeni mülkiyet paftasındaki 163/8 parsel numarası ile adima tahsis edilen arazinin paftasına uygun olarak zeminde tarafıma teslimi köşe noktaları gösterilerek yapılmıştır.
25.09.2023

Teslim Eden

Baytımur İnşaat

Şeyket AYDOĞDU
Planlıca Mühendisi
Cdd Sic. No: 12434

Teslim Alan

Dilnevaz KOŞAR

Kontrol Mühendisleri

Mansur MERRA
Planlıca Mühendisi
Cdd Sic. No: 12434

İrfan DERE
Planlıca Mühendisi
Cdd Sic. No: 12434



T.C.
TARIM VE ORMAN BAKANLIĞI
DEVLET SU İŞLERİ GENEL MÜDÜRLÜĞÜ
DİYARBAKIR 4. KISIM AT VE TİGH TAMAMLAMA PROJESİ
KROKİLİ YER TESLİM TUTANAĞI

İli : Diyarbakır
İlçesi : Silvan
Mahalli : Karacalar

Ada No : 169 Parsel No : 6 Yüzölçüm : 46 779.47 m²

Kroki



İşletme No	Soyadı	Adı	Baba Adı	HİSSE	
				Pay	Payda
231	İŞÇİ	Mehmet	Mehmet Sait	269903	467794 ₉
235	İŞÇİ	Semra	Mehmet Sait	269903	467794 ₉
237	İŞÇİ	Zehra	Mehmet Sait	269903	467794 ₉
228	İŞÇİ	Ebru	Mehmet Sait	269903	467794 ₉
233	İŞÇİ	Müzeyyen	Abdulaziz	3598337	467794 ₉

Devlet Su İşleri Genel Müdürlüğü tarafından yürütülen Diyarbakır 4. Kısım At Ve Tigh Tamamlama Projesi neticesinde oluşan yeni mülkiyet paftasındaki 169/6 parsel numarası ile adima tahsis edilen arazinin paftasına uygun olarak zeminde tarafıma teslimi köşe noktaları gösterilerek yapılmıştır.

22.09/2022

Teslim Eden

Baytımur İnşaat

Şevket AYDOĞDU

Harita Mühendisi

Od.Ş. No: 12434

Teslim Alan

Mehmet İŞÇİ

Kontrol Mühendisleri

Mansur MERVAN
Harita Mühendisi
Kontrol Mühendisi

İrfan DERE
Harita Mühendisi
Kontrol Mühendisi



T.C.

TARIM VE ORMAN BAKANLIĞI
DEVLET SU İŞLERİ GENEL MÜDÜRLÜĞÜ
DİYARBAKIR 4. KISIM AT VE TİGH TAMAMLAMA PROJESİ
KROKİLİ YER TESLİM TUTANAĞI

İli : Diyarbakır
İlçesi : Silvan
Mahall : Karacalar

Ada No	169	Parsel No	7	Yüzölçüm	31 365,27 m ²	İşleme No	221	İNATÇI	Soyadı	Adı	Baba Adı	HISSE
											Mehmet Zeki	Payda
												Pay
												1
												1

Kroki



Devlet Su İşleri Genel Müdürlüğü tarafından yürütülen Diyarbakır 4. Kısım At Ve Tigh Tamamlama Projesi neticesinde oluşan yeni mülkiyet paftasındaki 169/7 parsel numarası ile adima tahsis edilen arazinin paftasına uygun olarak zeminde tarafıma teslimi köşe noktaları gösterilerek yapılmıştır.

22.09/2021

Teslim Eden

Baytımur İnşaat

Şevket AYDOĞDU

Harita Mühendisi

Çed: S/c No: 12404

Teslim Alan

Azat İNATÇI

Kontrol Mühendisleri

Mansur MERTAN

Harita Mühendisi

Çed: S/c No: 12404

İrfan DERE


Harita Mühendisi

Çed: S/c No: 12404



T.C.
TARIM VE ORMAN BAKANLIĞI
DEVLET SU İŞLERİ GENEL MÜDÜRLÜĞÜ
DİYARBAKIR 4. KISIM AT VE TİGH TAMAMLAMA PROJESİ
KROKİLİ YER TESLİM TUTANAĞI

İli : Diyarbakır
İlçesi : Silvan
Mahall : Karacalar


Ada No	172	Parsel No	8	Yüzölçüm	55 855.45 m ²	M A L İ K İ N			HİSSE		
						İşletme No	Soyadı	Adı	Baba Adı	Pay	Payda
						224	İNATÇI	Mehmet Cemal	Resul	1	1
											
						<p>Devlet Su İşleri Genel Müdürlüğü tarafından yürütülen Diyarbakır 4. Kısım At Ve Tigh Tamamlama Projesi neticesinde oluşan yeni mülkiyet paftasındaki 172/8 parsel numarası ile adıma tahsis edilen arazinin paftasına uygun olarak zeminde tarafıma teslimi köşe noktaları gösterilerek yapılmıştır. 25.10.2021</p>					
						<p>Teslim Eden Baytımur İnşaat Sevket AYDOĞDU Mühendis</p>					
						<p>Teslim Alan Mehmet Cemal İNATÇI</p>					
						<p>Kontrol Mühendisleri Mansur MEROZ Ziraat Mühendisi Karabük Mühendisleri Odası</p>					
						<p>Kontrol Mühendisleri İrfan DERE Harita Mühendisi Karabük Mühendisleri Odası</p>					



T.C.

TARIM VE ORMAN BAKANLIĞI
DEVLET SU İŞLERİ GENEL MÜDÜRLÜĞÜ
DİYARBAKIR 4. KISIM AT VE TİGH TAMAMLAMA PROJESİ
KROKİLİ YER TESLİM TUTANAĞI

İli : Diyarbakır
İlçesi : Silvan
Mahall : Karacalar

Ada No	175	Parsel No	1	Yüzölçüm	9 630,25 m ²	M A L İ K İ N			HISSE		
Kroki						İşletme No	Soyadı	Adı	Baba Adı	Pay	Payda
						198	GÖZÜNÜNDE	Mehmet Salih	Izzettin	1	1

Devlet Su İşleri Genel Müdürlüğü tarafından yürütülen Diyarbakır 4. Kısım At Ve Tigh Tamamlama Projesi neticesinde oluşan yeni mülkiyet paftasındaki 175/1 parsel numarası ile adıma tahsis edilen arazinin paftasına uygun olarak zeminde tarafıma teslimi köşe noktaları gösterilerek yapılmıştır.

17.03.2024

Teslim Eden

Baytımur İnşaat

Sevket AYDOĞDU

Teslim Alan

Mehmet Salih
GÖZÜNÜNDE

Kontrol Mühendisleri

Mansur MERTİN
Ziraat Mühendisi
Kontrol Mühendisi

İrfan DERE
Harita Mühendisi
Kontrol Mühendisi



T.C.
TARIM VE ORMAN BAKANLIĞI
DEVLET SU İŞLERİ GENEL MÜDÜRLÜĞÜ
DİYARBAKIR 4. KISIM AT VE TİGH TAMAMLAMA PROJESİ
KROKİLİ YER TESLİM TUTANAĞI

İli : Diyarbakır
İlçesi : Silvan
Mahalli : Karacalar

Ada No 178 Parsel No 1 Yüzölçüm 20 298.22 m²

Kroki



MALİKİN

İşleme No	Soyadı	Adı	Baba Adı	Pay	Payda
284	SUGÜTI	Felek	Ali	190299	202982 2
285	SUGÜTI	Gülçin	Abdi	1839523	202982 2

Devlet Su İşleri Genel Müdürlüğü tarafından yürütülen Diyarbakır 4. Kısım At Ve Tigh Tamamlama Projesi neticesinde oluşan yeni mülkiyet paftasındaki 178/1 parsel numarası ile adima tahsis edilen arazinin paftasına uygun olarak zeminde tarafıma teslimi köşe noktaları gösterilerek yapılmıştır.

2.1.2023/2023.1

Teslim Eden

Baytımur İnşaat
Şevket AYDOĞDU
Hizmet Mühendisi
Oda Sic. No: 12434

Teslim Alan

Felek SUGÜTI

Kontrol Mühendisleri

Mansur MERCAN
Zirhat Mühendisi
Kontrol Mühendisi

İrfan BAKI
Hafız Mühendisi
Kontrol Mühendisi



T.C.

TARIM VE ORMAN BAKANLIĞI
DEVLET SU İŞLERİ GENEL MÜDÜRLÜĞÜ
DİYARBAKIR 4. KISIM AT VE TİGH TAMAMLAMA PROJESİ
KROKLİ YER TESLİM TUTANAĞI

İli : Diyarbakır
İlçesi : Silvan
Mahall : Karacalar

Ada No	179	Parsel No	2	Yüzölçüm	14 507.02 m ²	M A L İ K İ N				H İ S S E	
Kroki						İşleme No	Soyadı	Adı	Baba Adı	Pay	Payda
						15	ASLAN	Ziya	Mahmut	268503	145070
						327	KARA	Aziz	Kerbela	431844	145070
						240	İTMEZ	İbrahim	Halil	750354	145070

Devlet Su İşleri Genel Müdürlüğü tarafından yürütülen Diyarbakır 4. Kısım At Ve Tigh Tamamlama Projesi neticesinde oluşan yeni mülkiyet paftasındaki 179/2 parsel numarası ile adıma tahsis edilen arazinin paftasına uygun olarak zeminde tarafıma teslimi köşe noktaları gösterilerek yapılmıştır.

21.09.2024

Teslim Eden

Baytımur İnşaat

Şevket AYDOĞDU

Harita Mühendisi

Cada Sic. No : 12404

Teslim Alan

Ziya ASLAN

Kontrol Mühendisleri

Mansur MEKİCİ

Ziyat Mühendisi

Kontrol Mühendisi

İrfan DERE

Harita Mühendisi

Kontrol Mühendisi



T.C.

TARIM VE ORMAN BAKANLIĞI
DEVLET SU İŞLERİ GENEL MÜDÜRLÜĞÜ
DİYARBAKIR 4. KISIM AT VE TİGH TAMAMLAMA PROJESİ
KROKİLİ YER TESLİM TUTANAĞI

İli : Diyarbakır
İlçesi : Silvan
Mahalli : Karacalar

Ada No	179	Parsel No	4	Yüzölçüm	67 891.60 m ²	MALIKIN			HISSE		
Kroki						İşleme No	Soyadı	Adı	Baba Adı	Pay	Payda
						319		Davalı		1	1

Devlet Su İşleri Genel Müdürlüğü tarafından yürütülen Diyarbakır 4. Kısım At Ve Tigh Tamamlama Projesi neticesinde oluşan yeni mülkiyet paftasındaki 179/4 parsel numarası ile adıma tahsis edilen arazinin paftasına uygun olarak zeminde tarafıma teslimi köşe noktaları gösterilerek yapılmıştır.

2022.09.20

Teslim Eden

Şevki Bayraktar İnşaat

Harita Mühendisi
Oda Sic. No: 12434

Teslim Alan

Davalı

Kontrol Mühendisleri

Mansur MERCAN

İnşaat Mühendisi
Kontrol Mühendisi

İrfan DERE

Harita Mühendisi
Kontrol Mühendisi



T.C.
TARIM VE ORMAN BAKANLIĞI
DEVLET SU İŞLERİ GENEL MÜDÜRLÜĞÜ
DIYARBAKIR 4. KISIM AT VE TİGH TAMAMLAMA PROJESİ
KROKİLİ YER TESLİM TUTANAĞI

İli : Diyarbakır
İlçesi : Silvan
Mahall : Karacalar

Ada No	180	Parsel No	13	Yüzölçüm	48 507.32 m ²	MALİKİN			HİSSE	
--------	-----	-----------	----	----------	--------------------------	---------	--	--	-------	--

Kroki						İşletme No	Soyadı	Adı	Baba Adı	Pay	Payda
-------	--	--	--	--	--	------------	--------	-----	----------	-----	-------

Kroki						137	GÖNGÖR	Mehmet	Sabri	1	1
-------	--	--	--	--	--	-----	--------	--------	-------	---	---



Devlet Su İşleri Genel Müdürlüğü tarafından yürütülen Diyarbakır 4. Kısım At Ve Tigh Tamamlama Projesi neticesinde oluşan yeni mülkiyet paftasındaki 180/13 parsel numarası ile adıma tahsis edilen arazinin paftasına uygun olarak zeminde tarafıma teslimi köşe noktaları gösterilerek yapılmıştır.

25.05.2021

Teslim Eden

Baytımur İnşaat

Sevket AİDOĞDU

Harita Mühendisi

Oda Sic. No: 12434

Teslim Alan

Mehmet GÖNGÖR

Kontrol Mühendisleri

MANSUR MERGİN
ZİYA KUTLU
KONTROL MÜHENDİSİ

İrfan DERE
Harita Mühendisi
Kontrol Mühendisi

İli : Diyarbakır
İlçesi : Silvan
Mahall : Karacalar

T.C.

TARIM VE ORMAN BAKANLIĞI
DEVLET SU İŞLERİ GENEL MÜDÜRLÜĞÜ
DİYARBAKIR 4. KISIM AT VE TİGH TAMAMLAMA PROJESİ
KROKİLİ YER TESLİM TUTANAĞI



Ada No	181	Parsel No	8	Yüzölçüm	69 965.06 m ²	M A L İ K İ N			HİSSE		
Kroki						İşleme No	Soyadı	Adı	Baba Adı	Pay	Payda
						208	GÜÇLÜK	Mehmet Şah	Tahir	1	1

Devlet Su İşleri Genel Müdürlüğü tarafından yürütülen Diyarbakır 4. Kısım At Ve Tigh Tamamlama Projesi neticesinde oluşan yeni mülkiyet paftasındaki 181/8 parsel numarası ile adima tahsis edilen arazinin paftasına uygun olarak zeminde tarafıma teslimi köşe noktaları gösterilerek yapılmıştır.

2.5.2024

Teslim Eden

Baytımur İnşaat

Şevket AYDOĞDU
Harita Mühendisi
Cda Sic. No: 12434

Mansur MİRAN
Ziyaeddin MİRAN
Kıymet MİRAN
Mühendisleri

Kontrol Mühendisleri

İrfan DERE
Harita Mühendisi
Kontrol Mühendisi

Teslim Alan

Mehmet Şah GÜÇLÜK

İli : Diyarbakır
İlçesi : Silvan
Mahalli : Karacalar

T.C.

TARIM VE ORMAN BAKANLIĞI
DEVLET SU İŞLERİ GENEL MÜDÜRLÜĞÜ
DİYARBAKIR 4. KISIM AT VE TİGH TAMAMLAMA PROJESİ
KROKİLİ YER TESLİM TUTANAĞI



Ada No	189	Parsel No	4	Yüzölçüm	31 372.51 m ²	İşleme No	27	Soyadı	BUGDACI	Adı	Murat	Baba Adı	Mehmet Hadi	Pay	3137251	Payda	3137250	HISSE
Kroki																		
<p>Devlet Su İşleri Genel Müdürlüğü tarafından yürütülen Diyarbakır 4. Kısım At Ve Tigh Tamamlama Projesi neticesinde oluşan yeni mülkiyet paftasındaki 189/4 parsel numarası ile adima tahsis edilen arazinin paftasına uygun olarak zeminde tarafıma teslimi köşe noktaları gösterilerek yapılmıştır.</p> <p>2023.09.20/2023</p>																		
Teslim Eden Baytımur İnşaat Şevket AYDOĞDU Harita Mühendisi Oda Sic. No: 12434						Teslim Alan Murat BUĞDACI												
Kontrol Mühendisleri Mansur MERVAN Harita Mühendisi Oda Sic. No: 12434						Kontrol Mühendisleri İrfan DİRE Harita Mühendisi Oda Sic. No: 12434												



T.C.
TARIM VE ORMAN BAKANLIĞI
DEVLET SU İŞLERİ GENEL MÜDÜRLÜĞÜ
DIYARBAKIR 4. KISIM AT VE TİGH TAMAMLAMA PROJESİ
KROKİLİ YER TESLİM TUTANAĞI

İli : Diyarbakır
İlçesi : Silvan
Mahall : Karacalar

Ada No	189	Parsel No	2	Yüzölçüm	26 020.25 m ²	İşleme No	267	MALİKİN	HISSE	
								Soyadı	Pay	Payda
								OGURLU	1	1
								Adı	Baba Adı	
								Vehbi	Ahmet	

Kroki

Devlet Su İşleri Genel Müdürlüğü tarafından yürütülen Diyarbakır 4. Kısım At Ve Tigh Tamamlama Projesi neticesinde oluşan yeni mülkiyet paftasındaki 189/2 parsel numarası ile adıma tahsis edilen arazinin paftasına uygun olarak zeminde tarafıma teslimi köşe noktaları gösterilerek yapılmıştır.
2.5.2024/20.7.1

Teslim Eden
Baytımur İnşaat

Teslim Alan
Vehbi OĞURLU

Kontrol Mühendisleri

Mansur MERİCAN
Diyarbakır Mühendisleri Odası
Kontrol Mühendisi

Şevket AYDOĞDU
Harita Mühendisi
Çalışma No: 12434

İrfan DERE
Harita Mühendisi
Kontrol Mühendisi



İli : Diyarbakır
İlçesi : Silvan
Mahall : Karacalar

Ada No	185	Parsel No	9	Yüzölçüm	26 522.40 m ²	M A L İ K İ N			HISSE		
Kroki						İşleme No	Soyadı	Adı	Baba Adı	Pay	Payda
						31	BUĞDACI	Hükmettin	Cemil	1	1

Devlet Su İşleri Genel Müdürlüğü tarafından yürütülen Diyarbakır 4. Kısım At Ve Tigh Tamamlama Projesi neticesinde oluşan yeni mülkiyet paftasındaki 185/9 parsel numarası ile adima tahsis edilen arazinin paftasına uygun olarak zeminde tarafıma teslimi köşe noktaları gösterilerek yapılmıştır.

15.09.2021

Teslim Eden

Baytımur İnşaat
Seyket AYDOĞDU
Harita Mühendisi
Gec. Sic. No: 17434

Teslim Alan

Hükmettin BUĞDACI

Kontrol Mühendisleri

Mansur MEKİCİN
Ziraat Mühendisi
Kontroll Mühendisi


İrfan DERE
Harita Mühendisi
Kontroll Mühendisi



T.C.
TARIM VE ORMAN BAKANLIĞI
DEVLET SU İŞLERİ GENEL MÜDÜRLÜĞÜ
DİYARBAKIR 4. KISIM AT VE TİGH TAMAMLAMA PROJESİ
KROKİLİ YER TESLİM TUTANAĞI

İli : Diyarbakır
İlçesi : Silvan
Mahalli : Karacalar

Ada No	182	Parsel No	4	Yüzölçüm	14 852.66 m ²	M A L İ K İ N			H İ S S E		
						İşleme No	Soyadı	Adı	Baba Adı	Pay	Payda
						237	İŞÇİ	Mehmet	Mehmet Sait	92973	148526 5
						241	İŞÇİ	Semra	Mehmet Sait	92973	148526 5
						233	İŞÇİ	Ebru	Mehmet Sait	92973	148526 5
						243	İŞÇİ	Zehra	Mehmet Sait	92973	148526 5
						239	İŞÇİ	Müzesiyen	Abdulaziz	1113373	148526 5



Devlet Su İşleri Genel Müdürlüğü tarafından yürütülen Diyarbakır 4. Kısım At Ve Tigh Tamamlama Projesi neticesinde oluşan yeni mülkiyet paftasındaki 182/4 parsel numarası ile adima tahsis edilen arazinin paftasına uygun olarak zeminde tarafıma teslimi köşe noktaları gösterilerek yapılmıştır.

25.09.2024

Teslim Eden

Şeytanur İnşaat
Harita Mühendisi
Çapı No: 1244

Teslim Alan

Mehmet İŞÇİ

Kontrol Mühendisleri

Mansur MERCAN
Harita Mühendisi

İrfan DERE
Harita Mühendisi



T.C.
TARIM VE ORMAN BAKANLIĞI
DEVLET SU İŞLERİ GENEL MÜDÜRLÜĞÜ
DİYARBAKIR 4. KISIM AT VE TİGH TAMAMLAMA PROJESİ
KROKİLİ YER TESLİM TUTANAĞI

İli : Diyarbakır
İlçesi : Silvan
Mahall : Karacalar

Ada No	182	Parsel No	5	Yüzölçüm	18 683.92 m ²	MALIKIN			HISSE		
						İşleme No	Soyadı	Adı	Baba Adı	Pay	Payda
						308	ZENGİN	Şevket	İbrahim	1	1

Kroki

Devlet Su İşleri Genel Müdürlüğü tarafından yürütülen Diyarbakır 4. Kısım At Ve Tigh Tamamlama Projesi neticesinde oluşan yeni mülkiyet paftasındaki 182/5 parsel numarası ile adima tahsis edilen arazinin paftasına uygun olarak zeminde tarafıma teslimi köşe noktaları gösterilerek yapılmıştır.

13.03.2014

Teslim Eden

Baytımur İnşaat
Şevket AYDOĞDU
Hâkim Mühendisli
Cdđ Sic. No/ 12434

Teslim Alan

Şevket ZENGİN

Kontrol Mühendisleri

Mansur MERCAN
Zirât Mühendisli
Kontol Mühendisli

İrfan DİRE
Harita Mühendisli
Kontol Mühendisli

İli : Diyarbakır
İlçesi : Silvan
Mahall : Karacalar

T.C.
TARIM VE ORMAN BAKANLIĞI
DEVLET SU İŞLERİ GENEL MÜDÜRLÜĞÜ
DİYARBAKIR 4. KISIM AT VE TİGH TAMAMLAMA PROJESİ
KROKİLİ YER TESLİM TUTANAĞI



Ada No	181	Parsel No	1	Yüzölçüm	179 815.63 m ²	M A L İ K İ N			HİSSE		
Adı	Kroki					İşleme No	Soyadı	Adı	Baba Adı	Pay	Payda
						249	KARADAŞ	Mehmet		1	1

Devlet Su İşleri Genel Müdürlüğü tarafından yürütülen Diyarbakır 4. Kısım At Ve Tigh Tamamlama Projesi neticesinde oluşan yeni mülkiyet paftasındaki 181/1 parsel numarası ile adima tahsis edilen arazinin paftasına uygun olarak zeminde tarafıma teslimi köşe noktaları gösterilerek yapılmıştır.

2023/03/20...A

Teslim Eden

Baytımur İnşaat

Şevket AYDOĞDU

Planlar Mühendisi

Öd. Sic. No: 12434

Teslim Alan

Mehmet KARADAŞ

Kontrol Mühendisleri

Mansur MERCAN

Zemin Mühendisi

Öd. Sic. No: 12434

İrfan DİRE

Harita Mühendisi

Öd. Sic. No: 12434



T.C.
TARIM VE ORMAN BAKANLIĞI
DEVLET SU İŞLERİ GENEL MÜDÜRLÜĞÜ
DİYARBAKIR 4. KISIM AT VE TİGH TAMAMLAMA PROJESİ
KROKİLİ YER TESLİM TUTANAĞI

İli : Diyarbakır
İlçesi : Silvan
Mahall : Karacalar

Ada No **182** Parsel No **1** Yüzölçüm **93 414,01 m²** HISSE

Kroki



İşleme No	Soyadı	Adı	Baba Adı	Pay	Payda
303	YETİŞMİŞ	Mehmet	Mehmet Tevfik	1	1

Devlet Su İşleri Genel Müdürlüğü tarafından yürütülen Diyarbakır 4. Kısım At Ve Tigh Tamamlama Projesi neticesinde oluşan yeni mülkiyet paftasındaki 182/1 parsel numarası ile adıma tahsis edilen arazinin paftasına uygun olarak zeminde tarafıma teslimi köşe noktaları gösterilerek yapılmıştır.

25.10.2024

Teslim Eden

Baytımur İnşaat
Şeykel AYDOĞDU
Harita Mühendisi
Ceb. Sic. No: 12434

Teslim Alan

Mehmet YETİŞMİŞ

Kontrol Mühendisleri

Mansur MURCAN
Harita Mühendisi
Kontrol Mühendisi

İrfan DERE
Harita Mühendisi
Kontrol Mühendisi



T.C.
TARIM VE ORMAN BAKANLIĞI
DEVLET SU İŞLERİ GENEL MÜDÜRLÜĞÜ
DİYARBAKIR 4. KISIM AT VE TİGH TAMAMLAMA PROJESİ
KROKİLİ YER TESLİM TUTANAĞI

İli : Diyarbakır
İlçesi : Silvan
Mahall : Karacalar

Ada No	185	Parsel No	11	Yüzölçüm	26 208.58 m ²	MALIKIN			HISSE	
--------	-----	-----------	----	----------	--------------------------	---------	--	--	-------	--

Kroki						İsleme No	Soyadı	Adı	Baba Adı	Pay	Payda
-------	--	--	--	--	--	-----------	--------	-----	----------	-----	-------



35	BUĞDADI	Mücahit	Abdullaif	1	1
----	---------	---------	-----------	---	---

Devlet Su İşleri Genel Müdürlüğü tarafından yürütülen Diyarbakır 4. Kısım At Ve Tigh Tamamlama Projesi neticesinde oluşan yeni mülkiyet paftasındaki 185/11 parsel numarası ile adıma tahsis edilen arazinin paftasına uygun olarak zeminde tarafıma teslimi köşe noktaları gösterilerek yapılmıştır.

22.09.2024

Teslim Eden

Baytımur İnşaat
Seyhanlı
Hesap Mühendisi
Cda Sic. No: 12494

Teslim Alan

Mücahit BUĞDADI

Mansur MERCAN
Ziyat Mühendisi
Kontrol Mühendisi

Kontrol Mühendisleri

İrfan DERE
Hesap Mühendisi
Kontrol Mühendisi

İli : Diyarbakır
İlçesi : Silvan
Mahalli : Karacalar

T.C.
TARIM VE ORMAN BAKANLIĞI
DEVLET SU İŞLERİ GENEL MÜDÜRLÜĞÜ
DİYARBAKIR 4. KISIM AT VE TİGH TAMAMLAMA PROJESİ
KROKİLİ YER TESLİM TUTANAĞI



Ada No **185** Parsel No **10** Yüzölçüm **26 093.82 m²**

Kroki



MALIKIN			HISSE	
İşleme No	Soyadı	Adı	Pay	Payda
35	BUĞDACI	Mücahit	1	1

Devlet Su İşleri Genel Müdürlüğü tarafından yürütülen Diyarbakır 4. Kısım At Ve Tigh Tamamlama Projesi neticesinde oluşan yeni mülkiyet paftasındaki 185/10 parsel numarası ile adima tahsis edilen arazinin paftasına uygun olarak zeminde tarafıma teslimi köşe noktaları gösterilerek yapılmıştır.

22.07.2020

Teslim Eden

Baytımur İnşaat

Şeyket AYDOĞDU

Harita Mühendisi

Öd. Sic. No: 12434

Teslim Alan

Mücahit BUĞDACI

Kontrol Mühendisleri

Mansur MİRÇAN
Ziraat Mühendisi
Kontroll Mühendisi

İrfan DİRE
Harita Mühendisi
Kontroll Mühendisi

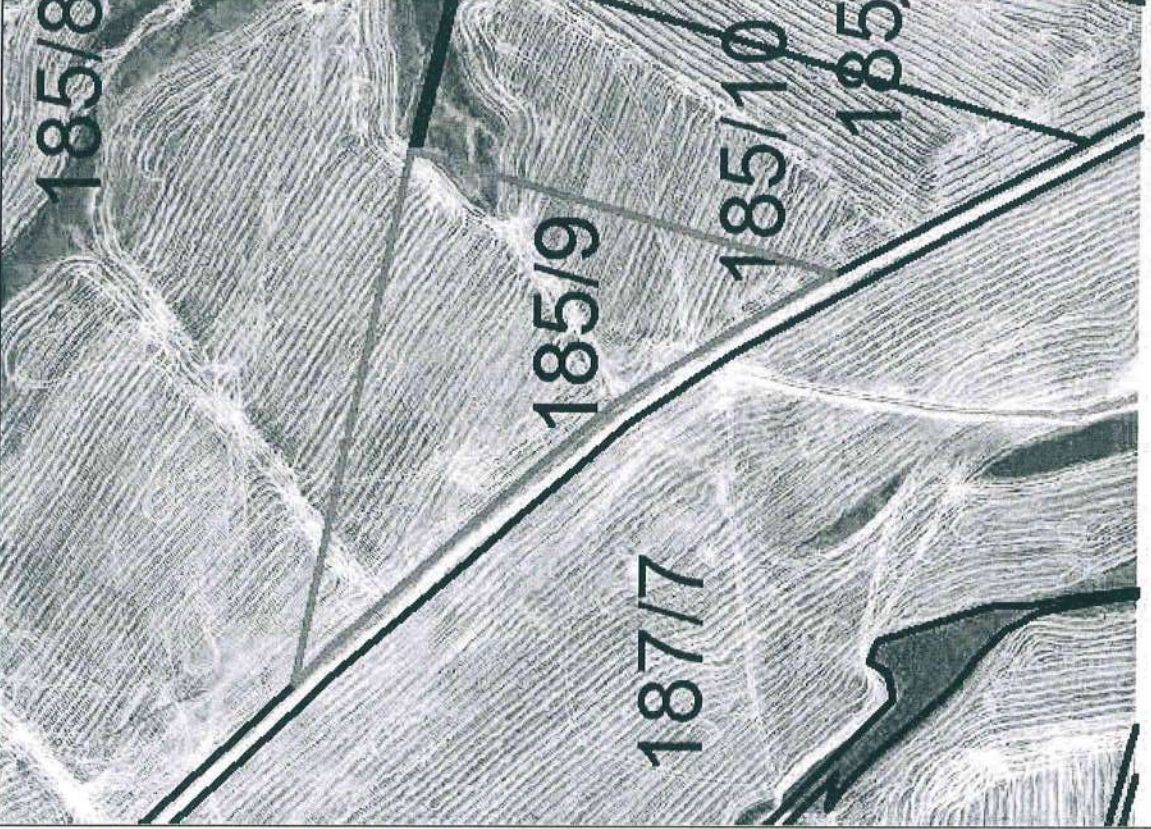


T.C.
TARIM VE ORMAN BAKANLIĞI
DEVLET SU İŞLERİ GENEL MÜDÜRLÜĞÜ
DİYARBAKIR 4. KISIM AT VE TİGH TAMAMLAMA PROJESİ
KROKİLİ YER TESLİM TUTANAĞI

İli : Diyarbakır
İlçesi : Silvan
Mahall : Karacalar

Ada No **185** Parsel No **9** Yüzölçüm **26 522.40 m²**

Kroki



İşleme No 31

Soyadı BUĞDACI

Adı Hükmettin

Baba Adı Cemil

Pay 1

Payda 1

MALİKİN

HISSE

Devlet Su İşleri Genel Müdürlüğü tarafından yürütülen Diyarbakır 4. Kısım At Ve Tigh Tamamlama Projesi neticesinde oluşan yeni mülkiyet paftasındaki 185/9 parsel numarası ile adima tahsis edilen arazinin paftasına uygun olarak zeminde tarafıma teslimi köşe noktaları gösterilerek yapılmıştır.

25.03/2024

Teslim Eden

Baytımur İnşaat

Şevket AYDOĞDU

Harita Mühendisi

Odası Sic. No: 12434

Teslim Alan

Hükmettin BUĞDACI

Kontrol Mühendisleri

Mansur MERKAN
Harita Mühendisi

İrfan DİRE
Harita Mühendisi

İli : Diyarbakır
İlçesi : Silvan
Mahall : Karacalar

T.C.
TARIM VE ORMAN BAKANLIĞI
DEVLET SU İŞLERİ GENEL MÜDÜRLÜĞÜ
DİYARBAKIR 4. KISIM AT VE TİGH TAMAMLAMA PROJESİ
KROKİLİ YER TESLİM TUTANAĞI



Ada No	217	Parsel No	2	Yüzölçüm	31 607.73 m ²	MALİKİN			HISSE		
Adı	Kroki					İşleme No	Soyadı	Adı	Baba Adı	Pay	Payda
						274	OĞURLU	Vehbi	Ahmet	1	1

Devlet Su İşleri Genel Müdürlüğü tarafından yürütülen Diyarbakır 4. Kısım At Ve Tigh Tamamlama Projesi neticesinde oluşan yeni mülkiyet paftasındaki 217/2 parsel numarası ile adima tahsis edilen arazinin paftasına uygun olarak zeminde tarafıma teslimi köşe noktaları gösterilerek yapılmıştır.

21.09.2024

Teslim Eden

Baytımur İnşaat

Teslim Alan

Vehbi OĞURLU

Sevket AYDOĞDU

Harita Mühendisi

Çda Sic. Nq. 12434

Kontrol Mühendisleri

Mansur MERCAN

Harita Mühendisi

Çda Sic. Nq. 12434

İrfan DERE

Harita Mühendisi

Çda Sic. Nq. 12434



T.C.
TARIM VE ORMAN BAKANLIĞI
DEVLET SU İŞLERİ GENEL MÜDÜRLÜĞÜ
DİYARBAKIR 4. KISIM AT VE TIĞH TAMAMLAMA PROJESİ
KROKİLİ YER TESLİM TUTANAĞI

İli : Diyarbakır
İlçesi : Silvan
Mahall : Karacalar

Ada No	187	Parsel No	1	Yüzölçüm	84 760.38 m ²	Kroki	M A L İ K İ N				HİSSE	
İşleme No	115	EKEN	Ahmet	Adı	Baba Adı	Pay	Payda					
	26	BIÇER	Fatma		Mehmet Şirin	571623	847603					
	73	ÇETİNBASAŞ	Meryema		Heybet	3651058	847603					
					Heybet	4253356	847603					



Devlet Su İşleri Genel Müdürlüğü tarafından yürütülen Diyarbakır 4. Kısım At Ve Tıgh Tamamlama Projesi neticesinde oluşan yeni mülkiyet paftasındaki 187/1 parsel numarası ile adıma tahsis edilen arazinin paftasına uygun olarak zeminde tarafıma teslimi köşe noktaları gösterilerek yapılmıştır.

21.10.2024

Teslim Eden

Baytımur İnşaat

Sevket AYDOĞDU

Harita Mühendisi
Cda Sic. No. 12434

Teslim Alan

Ahmet EKEN

Kontrol Mühendisleri

Mansur MERTAN

Harita Mühendisi

Cda Sic. No. 12434

İrfan DERE

Harita Mühendisi

Cda Sic. No. 12434



T.C.
TARIM VE ORMAN BAKANLIĞI
DEVLET SU İŞLERİ GENEL MÜDÜRLÜĞÜ
DİYARBAKIR 4. KISIM AT VE TİGH TAMAMLAMA PROJESİ
KROKİLİ YER TESLİM TUTANAĞI

İli : Diyarbakır
İlçesi : Silvan
Mahalli : Karacalar

Ada No	187	Parsel No	2	Yüzölçüm	41 000.00 m ²	M A L İ K İ N			HISSE		
Kroki						İşleme No	Soyadı	Adı	Baba Adı	Pay	Payda
						117	EKEN	Mehmet Şirin		1	1

Devlet Su İşleri Genel Müdürlüğü tarafından yürütülen Diyarbakır 4. Kısım At Ve Tigh Tamamlama Projesi neticesinde oluşan yeni mülkiyet paftasındaki 187/2 parsel numarası ile adima tahsis edilen arazinin paftasına uygun olarak zeminde tarafıma teslimi köşe noktaları gösterilerek yapılmıştır.

22.09/2022.1

Teslim Eden

Baytımur İnşaat

Teslim Alan

Mehmet Şirin EKEN

Şevket AYDOĞDU

Harita Mühendisi

Oda Sic. No:12434

Kontrol Mühendisleri

Mansur MEYMAN
Harita Mühendisi

İrfan DİRE
Harita Mühendisi



T.C.
TARIM VE ORMAN BAKANLIĞI
DEVLET SU İŞLERİ GENEL MÜDÜRLÜĞÜ
DIYARBAKIR 4. KISIM AT VE TİGH TAMAMLAMA PROJESİ
KROKİLİ YER TESLİM TUTANAĞI

İli : Diyarbakır
İlçesi : Silvan
Mahall : Karacalar

Ada No **187** Parsel No **3** Yüzölçümü **38 000.00 m²**

Kroki



Devlet Su İşleri Genel Müdürlüğü tarafından yürütülen Diyarbakır 4. Kısım At Ve Tigh Tamamlama Projesi neticesinde oluşan yeni mülkiyet paftasındaki 187/3 parsel numarası ile adıma tahsis edilen arazinin paftasına uygun olarak zeminde tarafıma teslimi köşe noktaları gösterilerek yapılmıştır.

25.03/2021

Teslim Eden

Baytımur İnşaat

Teslim Alan

Ahmet EKEN

Şeyket AYDOĞDU

Harita Mühendisi

Çda Sic. No: 12434

Kontrol Mühendisleri

Mansur MISROHA
Ziraat Mühendisi
Kontrol Mühendisi

İrfan PERE
Harita Mühendisi
Kontrol Mühendisi

M A L İ K İ N				H İ S S E	
İşleme No	Soyadı	Adı	Baba Adı	Pay	Payda
115	EKEN	Ahmet	Mehmet Şirin	711133	380000
312	ÇETİNBAŞ	Verasette İştirak - 312	İbrahim	3088668	380000
	KASSAP	Ahmet	Rıza		1
	ÇETİNBAŞ	Şeyhmus	İbrahim		1
		Ali			



T.C.
TARIM VE ORMAN BAKANLIĞI
DEVLET SU İŞLERİ GENEL MÜDÜRLÜĞÜ
DİYARBAKIR 4. KISIM AT VE TİGH TAMAMLAMA PROJESİ
KROKİLİ YER TESLİM TUTANAĞI

İli : Diyarbakır
İlçesi : Silvan
Mahall : Karacalar

Ada No 187 Parsel No 4 Yüzölçüm 60 084.89 m²

Kroki



İŞLEME No		M A L İ K İ N			HISSE	
No	Soyadı	Adı	Baba Adı	Pay	Payda	
36	BUĞDACI	Nafiz	Adem	1	1	

Devlet Su İşleri Genel Müdürlüğü tarafından yürütülen Diyarbakır 4. Kısım At Ve Tigh Tamamlama Projesi neticesinde oluşan yeni mülkiyet paftasındaki 187/4 parsel numarası ile adima tahsis edilen arazinin paftasına uygun olarak zeminde tarafıma teslimi köşe noktaları gösterilerek yapılmıştır.

25.05/2024

Teslim Eden

Baytımur İnşaat

Teslim Alan

Nafiz BUĞDACI

Şevket AYDOĞDU

Harita Mühendisi

Oda Sic. No: 12484

Kontrol Mühendisleri

MAHSUP MERGAN
Zemin Etüt ve Harita Mühendisi
Kontrol Mühendisi

İrfan DERE
Harita Mühendisi
Kontrol Mühendisi



T.C.
TARIM VE ORMAN BAKANLIĞI
DEVLET SU İŞLERİ GENEL MÜDÜRLÜĞÜ
DİYARBAKIR 4. KISIM AT VE TİGH TAMAMLAMA PROJESİ
KROKİLİ YER TESLİM TUTANAĞI

İli : Diyarbakır
İlçesi : Silvan
Mahall : Karacalar

Ada No : 187 Parsel No : 5 Yüzölçüm : 25 797.24 m²

Kroki



Devlet Su İşleri Genel Müdürlüğü tarafından yürütülen Diyarbakır 4. Kısım At Ve Tigh Tamamlama Projesi neticesinde oluşan yeni mülkiyet paftasındaki 187/5 parsel numarası ile adıma tahsis edilen arazinin paftasına uygun olarak zeminde tarafıma teslimi köşe noktaları gösterilerek yapılmıştır.

2.5.2024

Teslim Eden

Baytımur İnşaat

Teslim Alan

Verasette İştirak - 318

Şirket AYDOĞDU
Harita Mühendisi
Cda Sic. No: 12434

Kontrol Mühendisleri

Mansur MİRZAN
Harita Mühendisi
Kontrol Mühendisi

İrfan DERE
Harita Mühendisi
Kontrol Mühendisi

MALİKİN				HİSSE	
İşleme No	Soyadı	Adı	Baba Adı	Pay	Payda
318	EKMIŞ	Verasette İştirak - 318 Mehmet Metin	Sait	335251	257972 4
	DEMIRELLİ	Sebahat	Sait		
	SEYHAN	Reşahat	Sait		
	EKMIŞ	Nafis	Sait		
	KAPLAN	Nesihat	Sait		
	EKMIŞ	Aygül	Sait		
	EKMIŞ	Songül	Sait		
	EKMIŞ	Saniye	Sait		
	KAPLAN	Malahat	Sait		
133	EKMIŞ	Mehmet Haliz	Sait	680706	257972 4
248	KAPLAN	Mehmet	Mehmet Mehdi	1563767	257972 4
		Afife	Mehmet Halit		



T.C.
TARIM VE ORMAN BAKANLIĞI
DEVLET SU İŞLERİ GENEL MÜDÜRLÜĞÜ
DIYARBAKIR 4. KISIM AT VE TİGH TAMAMLAMA PROJESİ
KROKİLİ YER TESLİM TUTANAĞI

İli : Diyarbakır
İlçesi : Silvan
Mahalli : Karacalar

Ada No **187** Parsel No **6** Yüzölçüm **79 670.36 m²**

Kroki



İşleme No 274 ÖĞURLU

Baba Adı Ahmet

Adı Vehbi

Soyadı

HISSE

Pay 1

Payda 1

Devlet Su İşleri Genel Müdürlüğü tarafından yürütülen Diyarbakır 4. Kısım At Ve Tigh Tamamlama Projesi neticesinde oluşan yeni mülkiyet paftasındaki 187/6 parsel numarası ile adima tahsis edilen arazinin paftasına uygun olarak zeminde tarafıma teslimi köşe noktaları gösterilerek yapılmıştır.

25.09/2024

Teslim Eden

Baytımur İnşaat

Sevket AYDOĞDU

İnşaat Mühendisi

Od. Sic. No 12434

Teslim Alan

Vehbi ÖĞURLU

Kontrol Mühendisleri

Mansur MERCAN

İnşaat Mühendisi

Kontrol Mühendisi

İrfan DİRE

Harita Mühendisi

Kontrol Mühendisi

İli : Diyarbakır
İlçesi : Silvan
Mahalli : Karacalar

T.C.
TARIM VE ORMAN BAKANLIĞI
DEVLET SU İŞLERİ GENEL MÜDÜRLÜĞÜ
DİYARBAKIR 4. KISIM AT VE TİGH TAMAMLAMA PROJESİ
KROKİLİ YER TESLİM TUTANAĞI



Ada No **227** Parsel No **3** Yüzölçüm **61 387.96 m²** Krokli

M A L İ K İ N		H İ S S E			
İşleme No	Soyadı	Adı	Baba Adı	Pay	Payda
212	GÜÇLÜK	Hasan	Mehmet Emin	1	1

Devlet Su İşleri Genel Müdürlüğü tarafından yürütülen Diyarbakır 4. Kısım At Ve Tigh Tamamlama Projesi neticesinde oluşan yeni mülkiyet paftasındaki 227/3 parsel numarası ile adima tahsis edilen arazinin paftasına uygun olarak zeminde tarafıma teslimi köşe noktaları gösterilerek yapılmıştır.

22.09/2024

Teslim Eden

Baytımur İnşaat

Şevket AYDOĞDU

Harita Mühendisi

Çed. Sic. No: 12434

Teslim Alan

Hasan GÜÇLÜK

Kontrol Mühendisleri

Mansur MERRAĞI
Harita Mühendisi
Çed. Sic. No: 12434

İrfan DİRE
Harita Mühendisi
Çed. Sic. No: 12434

İli : Diyarbakır
İlçesi : Silvan
Mahall : Karacalar

T.C.
TARIM VE ORMAN BAKANLIĞI
DEVLET SU İŞLERİ GENEL MÜDÜRLÜĞÜ
DİYARBAKIR 4. KISIM AT VE TİGH TAMAMLAMA PROJESİ
KROKİLİ YER TESLİM TUTANAĞI



Ada No	Parsel No	4	Yüzölçüm	34 777.07 m ²	M A L İ K İ N			HİSSE		
Kroki					İşleme No	Soyadı	Adı	Baba Adı	Pay	Payda
2	227/3	227/4	227/5		4		Kamu Orta Mali		1	1

Devlet Su İşleri Genel Müdürlüğü tarafından yürütülen Diyarbakır 4. Kısım At Ve Tigh Tamamlama Projesi neticesinde oluşan yeni mülkiyet paftasındaki 227/4 parsel numarası ile adıma tahsis edilen arazinin paftasına uygun olarak zeminde tarafıma teslimi köşe noktaları gösterilerek yapılmıştır.

21.09/2021

Teslim Eden

Baytımur İnşaat
Şeykel AYDOĞDU
Harita Mühendisi
Cep Sic. No: 12434

Teslim Alan

Kamu Orta Mali

Kontrol Mühendisleri

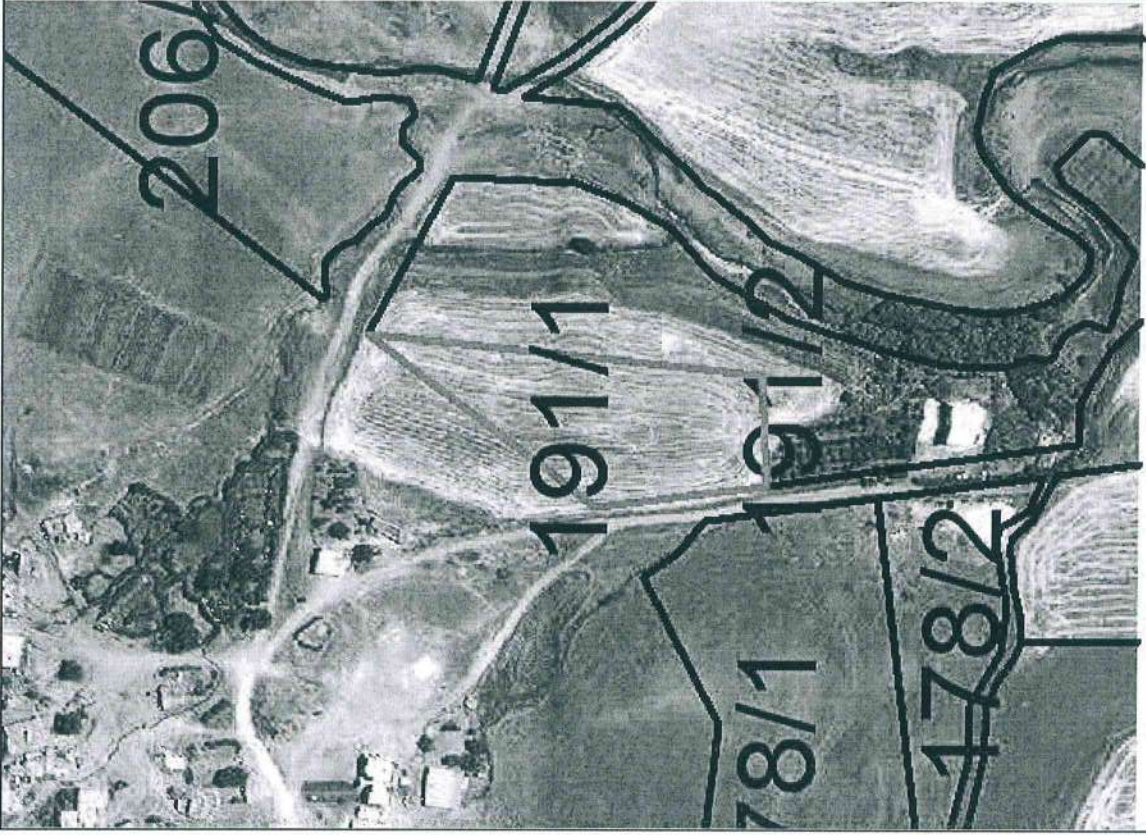
MANMUR MERCAN
Harita Mühendisi
Kontrollü Mühendis

İrfan DİKME
Harita Mühendisi
Kontrollü Mühendis



T.C.
TARIM VE ORMAN BAKANLIĞI
DEVLET SU İŞLERİ GENEL MÜDÜRLÜĞÜ
DIYARBAKIR 4. KISIM AT VE TİGH TAMAMLAMA PROJESİ
KROKİLİ YER TESLİM TUTANAĞI

İli : Diyarbakır
İlçesi : Silvan
Mahall : Karacalar

Ada No	191	Parsel No	1	Yüzölçüm	6 240.71 m ²	M A L İ K İ N			HİSSE		
Kroki						İşleme No	Soyadı	Adı	Baba Adı	Pay	Payda
						187	GÖSTEREN	İhsan	Mustafa	1	1

Devlet Su İşleri Genel Müdürlüğü tarafından yürütülen Diyarbakır 4. Kısım At Ve Tigh Tamamlama Projesi neticesinde oluşan yeni mülkiyet paftasındaki 191/1 parsel numarası ile adima tahsis edilen arazinin paftasına uygun olarak zeminde tarafıma teslimi köşe noktaları gösterilerek yapılmıştır.

21.7.2021

Teslim Eden

Baytımur İnşaat

Şevket AYDOĞDU

Harita Mühendisi

Cda Sic. No: 12434

Teslim Alan

İhsan GÖSTEREN

Kontrol Mühendisleri

Mansur MERCAN
Ziya MÜHENDİSİ
Kontrol Mühendisi

İrfan DERE
Harita Mühendisi
Kontrol Mühendisi

İli : Diyarbakır
İlçesi : Silvan
Mahall : Karacalar

T.C.
TARIM VE ORMAN BAKANLIĞI
DEVLET SU İŞLERİ GENEL MÜDÜRLÜĞÜ
DİYARBAKIR 4. KISIM AT VE TİGH TAMAMLAMA PROJESİ
KROKİLİ YER TESLİM TUTANAĞI



Ada No **193** Parsel No **1** Yüzölçüm **70 000.02 m²** MALİKİN Adı **Hediyeullah** Baba Adı **Mehmet Şirin** HISSE Pay **1** Payda **1**

Kroki



Devlet Su İşleri Genel Müdürlüğü tarafından yürütülen Diyarbakır 4. Kısım At Ve Tigh Tamamlama Projesi neticesinde oluşan yeni mülkiyet paftasındaki 193/1 parsel numarası ile adıma tahsis edilen arazinin paftasına uygun olarak zeminde tarafıma teslimi köşe noktaları gösterilerek yapılmıştır.

25.09/2024

Teslim Eden

Baytımur İnşaat

Harita Mühendisi

Çalış. Sic. No/12434

Teslim Alan

Hediyeullah EKEN

Kontrol Mühendisleri

Mansur MERVAN
Harita Mühendisi

İrfan PERE
Harita Mühendisi

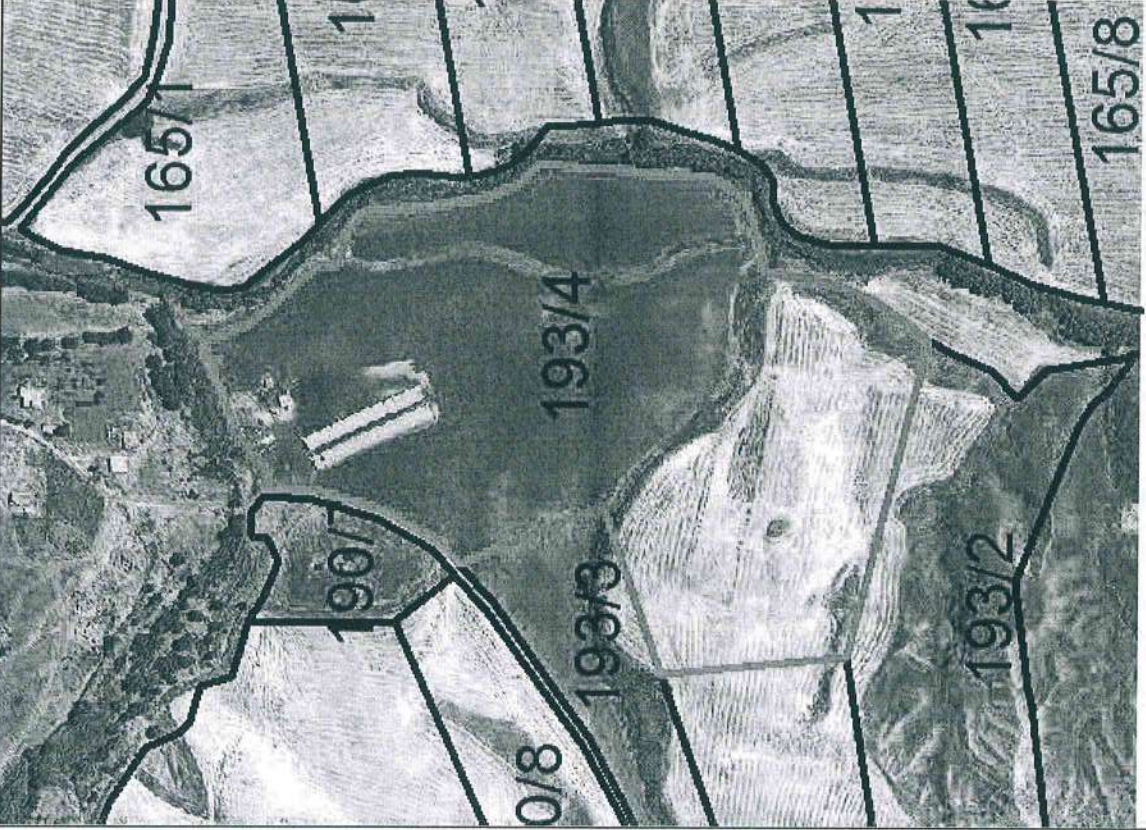
İli : Diyarbakır
İlçesi : Silvan
Mahall : Karacalar

T.C.
TARIM VE ORMAN BAKANLIĞI
DEVLET SU İŞLERİ GENEL MÜDÜRLÜĞÜ
DİYARBAKIR 4. KISIM AT VE TİGH TAMAMLAMA PROJESİ
KROKİLİ YER TESLİM TUTANAĞI



Ada No	193	Parsel No	4	Yüzölçüm	116 981.64 m ²	M A L İ K İ N			HİSSE	
--------	-----	-----------	---	----------	---------------------------	---------------	--	--	-------	--

Kroki



İşleme No	117	Soyadı	EKEN	Adı	Mehmet Şirin	Baba Adı	Halit	Pay	1	Payda	1
-----------	-----	--------	------	-----	--------------	----------	-------	-----	---	-------	---

Devlet Su İşleri Genel Müdürlüğü tarafından yürütülen Diyarbakır 4. Kısım At Ve Tigh Tamamlama Projesi neticesinde oluşan yeni mülkiyet paftasındaki 193/4 parsel numarası ile adıma tahsis edilen arazinin paftasına uygun olarak zeminde tarafıma teslimi köşe noktaları gösterilerek yapılmıştır.

22.09/2024

Teslim Eden

Baytımur İnşaat

Şevket AYDOĞDU

Harita Mühendisi

Odak Sic. No: 12434

Teslim Alan

Mehmet Şirin EKEN

Kontrol Mühendisleri

Mansur MERTOĞAN

Harita Mühendisi

Odak Sic. No: 12434

İrfan DYRE

Harita Mühendisi

Odak Sic. No: 12434

İli : Diyarbakır
İlçesi : Silvan
Mahall : Karacalar

T.C.
TARIM VE ORMAN BAKANLIĞI
DEVLET SU İŞLERİ GENEL MÜDÜRLÜĞÜ
DİYARBAKIR 4. KISIM AT VE TİGH TAMAMLAMA PROJESİ
KROKİLİ YER TESLİM TUTANAĞI



Ada No **192** Parsel No **2** Yüzölçüm **44 493.19 m²**

Kroki



M A L K İ N

Adı

Soyadı

Adı

Baba Adı

Adem

İşleme No

29

BUĞDACI

HİSSE

Pay

1

Payda

1

Devlet Su İşleri Genel Müdürlüğü tarafından yürütülen Diyarbakır 4. Kısım At Ve Tigh Tamamlama Projesi neticesinde oluşan yeni mülkiyet paftasındaki 192/2 parsel numarası ile adima tahsis edilen arazinin paftasına uygun olarak zeminde tarafıma teslimi köşe noktaları gösterilerek yapılmıştır.

21.03/2021

Teslim Eden

Baytımur İnşaat

Şevket AYDOĞDU

Harp Mühendisi

Ödöl No: 15434

Teslim Alan

Nafiz BUĞDACI

imzadan intina

Kontrol Mühendisleri

MANSUR MERCAN
Zemin Mühendisi
Kontrol Mühendisi

İrfan PERE
Harita Mühendisi
Kontrol Mühendisi

İli : Diyarbakır
İlçesi : Silvan
Mahall : Karacalar

T.C.
TARIM VE ORMAN BAKANLIĞI
DEVLET SU İŞLERİ GENEL MÜDÜRLÜĞÜ
DIYARBAKIR 4. KISIM AT VE TİGH TAMAMLAMA PROJESİ
KROKİLİ YER TESLİM TUTANAĞI



Ada No	190	Parsel No	5	Yüzölçüm	41 133.97 m ²	M A L İ K İ N			HİSSE		
Kroki						İşletme No	Soyadı	Adı	Baba Adı	Pay	Payda
						28	BUĞDACI	Mücahit	Abdullahif	1	1

Devlet Su İşleri Genel Müdürlüğü tarafından yürütülen Diyarbakır 4. Kısım At Ve Tigh Tamamlama Projesi neticesinde oluşan yeni mülkiyet paftasındaki 190/5 parsel numarası ile adıma tahsis edilen arazinin paftasına uygun olarak zeminde tarafıma teslimi köşe noktaları gösterilerek yapılmıştır.

20.10.2021

Teslim Eden

Baytımur İnşaat
Hayta Mühendisli
Cada Sic. No: 12434

Teslim Alan

Mücahit BUĞDACI
İmzadan İntina

Kontrol Mühendisleri

Mansur MERGAN
Ziraat Mühendisliği
Kontrol Mühendisi

İrfan DERE
Hayta Mühendisli
Kontrol Mühendisi

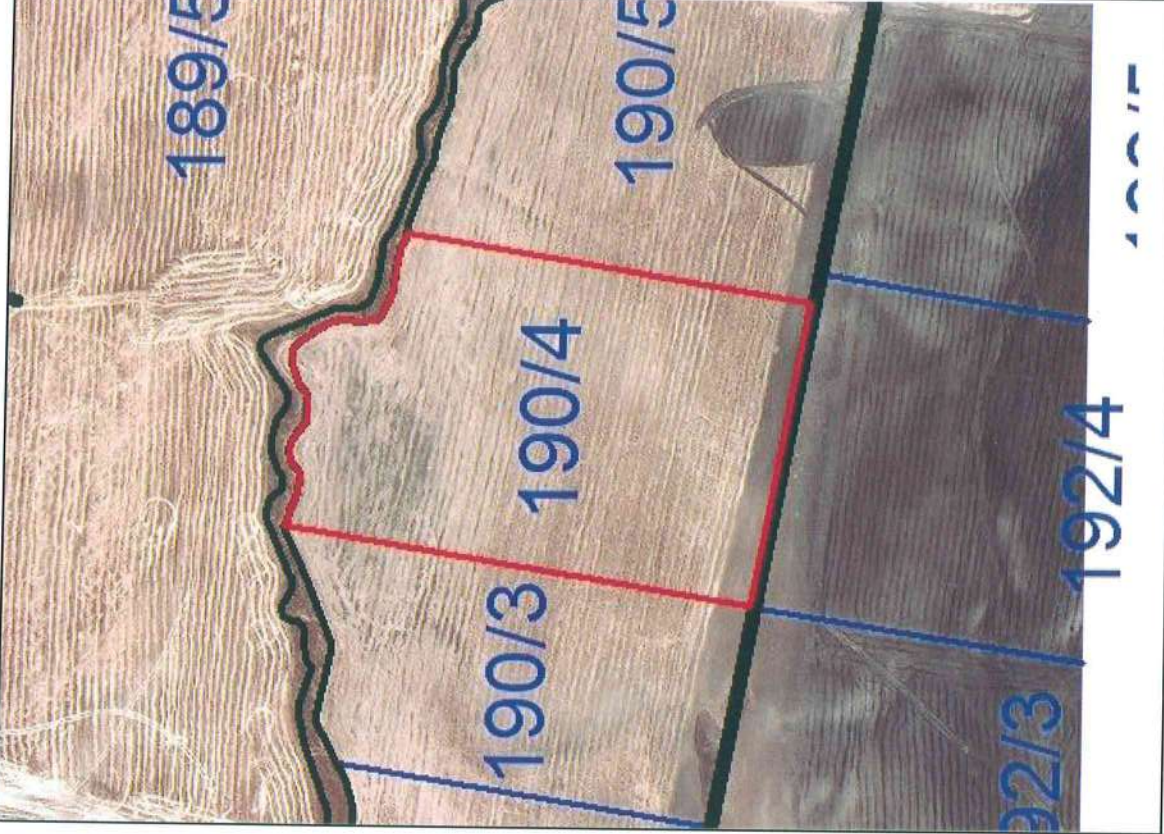
İli : Diyarbakır
İlçesi : Silvan
Mahalli : Karacalar

T.C.
TARIM VE ORMAN BAKANLIĞI
DEVLET SU İŞLERİ GENEL MÜDÜRLÜĞÜ
DIYARBAKIR 4. KISIM AT VE TİGH TAMAMLAMA PROJESİ
KROKİLİ YER TESLİM TUTANAĞI



Ada No **190** Parsel No **4** Yüzölçüm **41 133.98 m²**

Kroki



M A L İ K İ N				H İ S S E	
İşleme No	Soyadı	Adı	Baba Adı	Pay	Payda
28	BUĞDACI	Mücahit	Abdulatif	1	1

Devlet Su İşleri Genel Müdürlüğü tarafından yürütülen Diyarbakır 4. Kısım At Ve Tigh Tamamlama Projesi neticesinde oluşan yeni mülkiyet paftasındaki 190/4 parsel numarası ile adima tahsis edilen arazinin paftasına uygun olarak zeminde tarafıma teslimi köşe noktaları gösterilerek yapılmıştır.

2023.09.2024

Teslim Eden

Baytımur İnşaat

Harita Mühendisi
Gıda Sic. No: 12404

Teslim Alan

Mücahit BUĞDACI

imzeden imtina

Kontrol Mühendisleri

MARUFA MİRZACI
Harita Mühendisi
Kontrol Mühendisi

İrfan DİRE
Harita Mühendisi
Kontrol Mühendisi

İli : Diyarbakır
İlçesi : Silvan
Mahall : Karacalar

T.C.
TARIM VE ORMAN BAKANLIĞI
DEVLET SU İŞLERİ GENEL MÜDÜRLÜĞÜ
DIYARBAKIR 4. KISIM AT VE TİGH TAMAMLAMA PROJESİ
KROKİLİ YER TESLİM TUTANAĞI



Ada No **190** Parsel No **3** Yüzölçüm **27 183.48 m²**

Kroki



İşleme No

29 BUĞDACI

MALIKIN

Soyadı

Nafiz

Baba Adı

Adem

HISSE

Pay

1

Payda

1

Devlet Su İşleri Genel Müdürlüğü tarafından yürütülen Diyarbakır 4. Kısım At Ve Tigh Tamamlama Projesi neticesinde oluşan yeni mülkiyet paftasındaki 190/3 parsel numarası ile adıma tahsis edilen arazinin paftasına uygun olarak zeminde tarafıma teslimi köşe noktaları gösterilerek yapılmıştır.
2.5.2024

Teslim Eden

Baytımur İnşaat

Şevket AYDIN

Planlı Mühendisliği
Oda Sic. No: 12434

Teslim Alan

Nafiz BUĞDACI

İmza: Nafiz

Kontrol Mühendisleri

Mansur MERCAN

Devlet Mühendisliği
Kontrol Mühendisi

İmza: Mansur

İrfan DERE

Harita Mühendisliği
Kontrol Mühendisi

İmza: İrfan

İli : Diyarbakır
İlçesi : Silvan
Mahall : Karacalar

T.C.
TARIM VE ORMAN BAKANLIĞI
DEVLET SU İŞLERİ GENEL MÜDÜRLÜĞÜ
DIYARBAKIR 4. KISIM AT VE TİGH TAMAMLAMA PROJESİ
KROKİLİ YER TESLİM TUTANAĞI



Ada No	190	Parsel No	2	Yüzölçüm	27 183.48 m ²	M A L İ K İ N				H İ S S E	
Kroki						İşleme No	Soyadı	Adı	Baba Adı	Pay	Payda
						29	BUĞDACI	Nafiz	Adem	1	1

Devlet Su İşleri Genel Müdürlüğü tarafından yürütülen Diyarbakır 4. Kısım At Ve Tigh Tamamlama Projesi neticesinde oluşan yeni mülkiyet paftasındaki 190/2 parsel numarası ile adıma tahsis edilen arazinin paftasına uygun olarak zeminde tarafıma teslimi köşe noktaları gösterilerek yapılmıştır.

2.1.2024

Teslim Eden

Şenaytimur İnşaat

Mimarlık Mühendisi
Cephe Sic. No: 45434

Teslim Alan

Nafiz BUĞDACI

imza eden intina

Kontrol Mühendisleri

MAHSUP MERİÇKİ
Mühendislik Mühendisi
Kontrol Mühendisi

İrfan DİRE
Harita Mühendisi
Kontrol Mühendisi

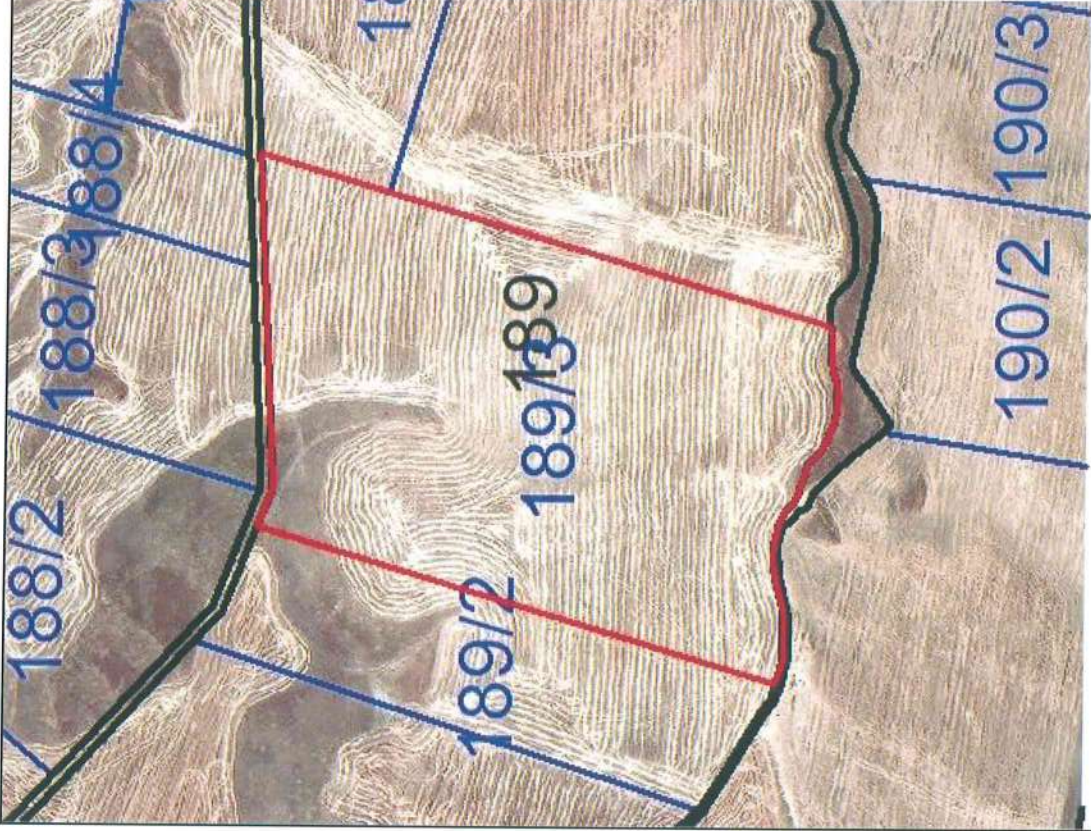
İli : Diyarbakır
İlçesi : Silvan
Mahall : Karacalar

T.C.
TARIM VE ORMAN BAKANLIĞI
DEVLET SU İŞLERİ GENEL MÜDÜRLÜĞÜ
DIYARBAKIR 4. KISIM AT VE TİGH TAMAMLAMA PROJESİ
KROKİLİ YER TESLİM TUTANAĞI



Ada No **189** Parsel No **3** Yüzölçüm **72 337.17 m²**

Kroki



MALIKIN				HISSE	
İşleme No	Soyadı	Adı	Baba Adı	Pay	Payda
329	EKMIŞ	Verasette İştirak - 329 Feride	Hüsnü	2236626	7233716
	EKMIŞ	Akif	Mehmet Emin		
	EKMIŞ	Necat	Mehmet Emin		
	EKMIŞ	Cahit	Mehmet Emin		
	EKMIŞ	Ferit	Mehmet Emin		
	EKMIŞ	Nevzat	Mehmet Emin		
	EKMIŞ	Muhsin	Mehmet Emin		
	EKMIŞ	Yusuf	Mehmet Emin		
	EKMIŞ	Yaakup	Mehmet Emin		
128	EKMIŞ	Mehmet	Mehmet	2497502	7233716
317	EKMIŞ	Verasette İştirak - 317 Mehmet	Mehdi	2497588	7233716
	EKMIŞ	Mehmet	Sait		
	DEMIRELLI	Sebahat	Sait		
	SEYHAN	Reşahat	Sait		
	EKMIŞ	Nafis	Sait		
	KAPLAN	Nesihet	Sait		
	EKMIŞ	Aygül	Sait		
	EKMIŞ	Songül	Sait		
	EKMIŞ	Saniye	Sait		
	KAPLAN	Melahat	Sait		
	EKMIŞ	Mehmet Hafız	Sait		

Devlet Su İşleri Genel Müdürlüğü tarafından yürütülen Diyarbakır 4. Kısım At Ve Tigh Tamamlama Projesi neticesinde oluşan yeni mülkiyet paftasındaki 189/3 parsel numarası ile adıma tahsis edilen arazinin paftasına uygun olarak zeminde tarafıma teslimi köşe noktaları gösterilerek yapılmıştır.

21.09/2024

Teslim Eden

Baytımur İnşaat
Harita Mühendisi
Çalışma Sic. No: 42434

Teslim Alan

Verasette İştirak - 329
imzadan imtina

Kontrol Mühendisleri

MAJUSLUY MERYEM
Harita Mühendisi
Çalışma Sic. No: 42434

İrfan DERE
Harita Mühendisi
Kontrol Mühendisi

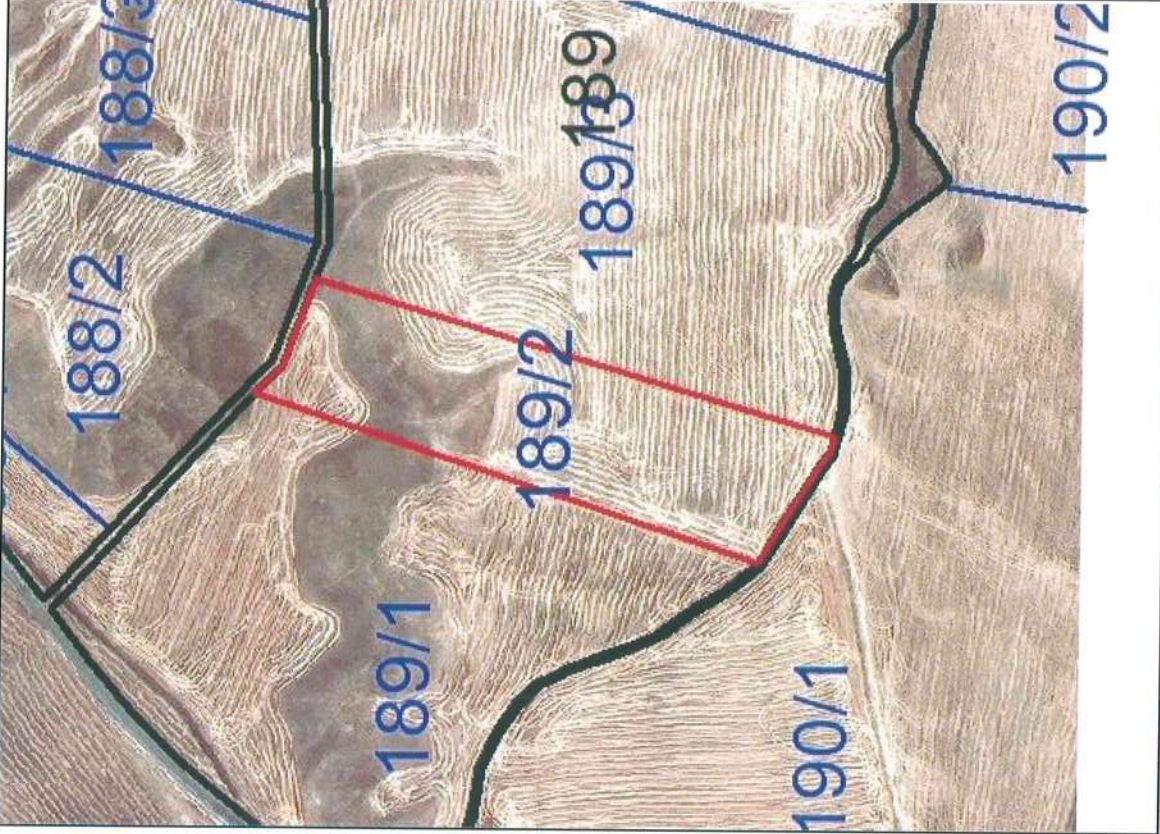
İli : Diyarbakır
İlçesi : Silvan
Mahalli : Karacalar

T.C.
TARIM VE ORMAN BAKANLIĞI
DEVLET SU İŞLERİ GENEL MÜDÜRLÜĞÜ
DIYARBAKIR 4. KISIM AT VE TİGH TAMAMLAMA PROJESİ
KROKİLİ YER TESLİM TUTANAĞI



Ada No **189** Parsel No **2** Yüzölçüm **26 020,25 m²**

Kroki



M A L İ K İ N

İşleme No	Soyadı	Adı	Baba Adı	HİSSE	
				Pay	Payda
287	OĞURLU	Vehbi	Ahmet	1	1

Devlet Su İşleri Genel Müdürlüğü tarafından yürütülen Diyarbakır 4. Kısım At Ve Tigh Tamamlama Projesi neticesinde oluşan yeni mülkiyet paftasındaki 189/2 parsel numarası ile adima tahsis edilen arazinin paftasına uygun olarak zeminde tarafıma teslimi köşe noktaları gösterilerek yapılmıştır.

2.5.1.99/2024.4

Teslim Eden

Baytımur İnşaat

ŞEHİRCİLİK AYDOĞDU

Harita Mühendisi

014/Sic. No: 12434

Teslim Alan

Vehbi OĞURLU

imzeden imtira

Kontrol Mühendisleri

MARUF MEROZ
ZEMİN PAFTASI
Harita Mühendisi

IRFAN DERE
Harita Mühendisi